

ТЮМЕНСКАЯ ОБЛАСТНАЯ ДУМА

**МУНИЦИПАЛЬНЫЕ
ОБРАЗОВАНИЯ
ТЮМЕНСКОЙ ОБЛАСТИ**

г. Тюмень, 2021

МУНИЦИПАЛЬНЫЕ ОБРАЗОВАНИЯ ТЮМЕНСКОЙ ОБЛАСТИ / Под ред.
А.В. Артюхова. – Издание четвертое, переработанное. – Тюмень: Тюменская
областная Дума, 2021. – 56 с.

Составители: В.Л. Бархатова, И.Г. Свистунова.

Материалы предоставлены органами местного самоуправления
муниципальных образований Тюменской области

© Тюменская областная Дума, 2021



Уважаемые земляки!

Местное самоуправление составляет одну из основ конституционного строя Российской Федерации и играет ключевую роль в диалоге органов государственной власти с населением. От эффективности деятельности органов местного самоуправления во многом зависят состояние и совершенствование социальной инфраструктуры городов, районов и сельских поселений, обеспечение порядка в жилищно-коммунальном хозяйстве, благоустройство территорий.

Местная власть – это самая близкая власть к человеку, и все возникающие вопросы в первую очередь аккумулируются на местном уровне, поэтому от органов местного самоуправления требуется постоянное вни-

мание к потребностям и проблемам граждан и активное участие в их решении, в том числе при взаимодействии с органами государственной власти.

В соответствии с принятыми в 2020 году поправками к Конституции Российской Федерации органы местного самоуправления и органы государственной власти входят в единую систему публичной власти в Российской Федерации и осуществляют взаимодействие для наиболее эффективного решения задач в интересах населения, проживающего на соответствующей территории.

В настоящее время в Тюменской области местное самоуправление осуществляется на территории 6 городских округов, 20 муниципальных районов и 273 сельских поселений. В 2020 году сформированы новые составы Тобольской, Ишимской, Заводоуковской городских дум, дум Тюменского и Уватского муниципальных районов, а также состоялись выборы депутатов представительных органов власти 258 сельских поселений.

Знание и понимание работы органов местного самоуправления позволит укрепить существующие формы взаимодействия Тюменской областной Думы и органов местного самоуправления, а также разработать новые формы сотрудничества и обеспечить каждому жителю нашего региона равные возможности для комфортной и безопасной жизни.

Искренне убежден, что взаимодействие депутатов Тюменской областной Думы с руководителями муниципалитетов, депутатами представительных органов городов, районов и сельских поселений области - это залог решения общих задач по обеспечению интересов населения на соответствующей территории.

Председатель
Тюменской областной Думы

С.Е. Корепанов



АБАТСКИЙ муниципальный район

Сельские поселения:

1. Абатское
2. Банниковское
3. Болдыревское
4. Коневское
5. Ленинское
6. Майское
7. Назаровское
8. Ощепковское
9. Партизанское
10. Тушнолобовское
11. Шевыринское

Административный центр – с. Абатское

Абатский район образован 12 ноября 1923 года в составе Ишимского округа Уральской области. Районный центр – с. Абатское.

Район расположен в юго-восточной части Тюменской области, на границе Тюменской и Омской областей Уральского и Сибирского федеральных округов. Расстояние от с. Абатское до областного центра 385 км, до ближайшей железнодорожной станции Ишим – 74 км.

В состав Абатского муниципального района входят 65 населенных пунктов на территории 11 сельских поселений.

Численность населения муниципального образования 16,5 тыс. человек, численность населения с. Абатское – 8,06 тыс. человек.

На территории района находятся лечебные термальные источники, профилакторий «Марушенские зори».

Достопримечательности: церковь Святых апостолов Петра и Павла (построена в 1846 – 1873 гг.); дом-усадебный купца Занина (1824 – 1826 гг.) – ныне Абатский краеведческий музей; каменные подвалы купчихи Новиковой (1896 г.); церковно-приходская школа; братская могила – памятник жителям села, погибшим в период Гражданской войны с 1919 по 1921 гг.; памятник землякам, погибшим в годы Великой Отечественной войны 1941 – 1945 гг., содержит памятные доски с именами 6 Героев Советского Союза, уроженцев Абатского района; памятник воинам-землякам, погибшим в локальных конфликтах (открыт в 2018 г.); парк отдыха на ул. Пушкина в с. Абатское с детскими игровыми и спортивными площадками; арт-объект скульптура «Мамонт» на въезде в с. Абатское с информационным стендом об Абатском районе.

Три особо охраняемые природные территории регионального значения Абатского муниципального района: комплексный заказник «Ерёминский», памятники природы «Коневский бор» и «Гусиный остров».

Основу экономики района составляют малые предприятия, обеспечивающие основную долю занятости населения и объем отгрузки товаров собственного производства.

Предприятия сельскохозяйственной отрасли – основные работодатели в экономике Абатско-



Глава района
**Васильев
Игорь Юрьевич.**
Дата начала полномочий –
21 сентября 2020 года.
Срок полномочий – 5 лет



627540, Тюменская область,
Абатский район, с. Абатское,
ул. Ленина, д. 10,
тел.: (34556) 4-17-15, 4-17-37.
E-mail: abatskadmin@mail.ru.
Сайт: <https://abatsk.admtyumen.ru>

го муниципального района: ООО «Восход-Агро», ПСХК «Болдыревский», СХК «Луч», ООО «Ника-Агро», одно хозрасчетное подразделение ЗАО «Племзавод-Юбилейный», 22 индивидуальных предпринимателя и крестьянско-фермерских хозяйства, 7 сельскохозяйственных потребительских кооперативов, 6 013 сельских подворий занимаются ведением личного подсобного хозяйства.

Абатский район расположен на федеральной автомобильной дороге Москва – Владивосток. Ежедневно количество проезжающего транзитного транспорта составляет до 10 тыс. единиц. Это является основанием для развития объектов придорожного сервиса.

На территории района функционируют три автокемпинга, три кафе, шесть заправок станций (АГЗС и ГЗС).

Дума Абатского муниципального района шестого созыва сформирована 21 сентября 2020 года. Срок полномочий Думы составляет 5 лет. В состав представительного органа вошли 22 депутата, из них 5 мужчин и 17 женщин, все члены ВПП «ЕДИНАЯ РОССИЯ».

Заместитель председателя Думы Абатского муниципального района – Кухта Дмитрий Евгеньевич.

Структура Думы Абатского муниципального района:

- 1) председатель Думы;
- 2) заместитель председателя Думы, руководитель фракции партии «ЕДИНАЯ РОССИЯ»;
- 3) постоянные комиссии:
 - по вопросам жизнеобеспечения населения;
 - по социальной политике и правовому обеспечению местного самоуправления;
 - по бюджету, финансам, налогам и управлению муниципальной собственностью;
 - по вопросам агропромышленного комплекса и земельным отношениям.

В районе решением Думы Абатского муниципального района от 31.10.2017 создана и активно работает **Общественная молодежная палата** Абатского муниципального района.



Председатель Думы
Волков
Николай Викторович.
Дата начала полномочий –
21 сентября 2020 года.
Срок полномочий – 5 лет



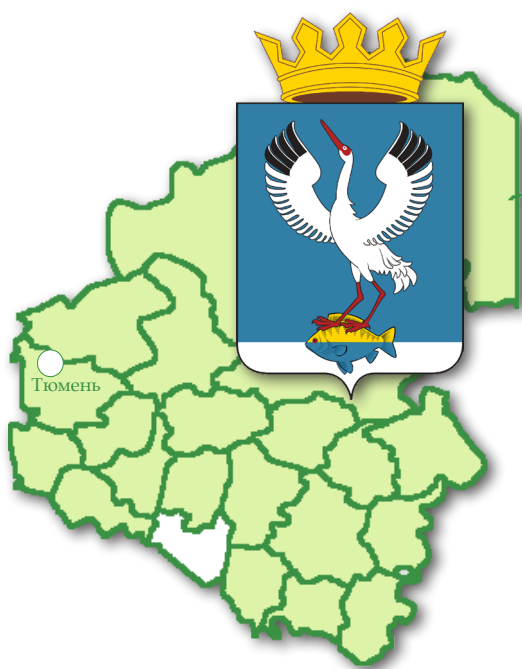
627540, Тюменская область,
Абатский район, с. Абатское,
ул. Ленина, д. 10,
тел. (34556) 4-17-15.

E-mail: abatskadmin@mail.ru.

Сайт: <https://abatsk.admtyumen.ru/mo/Abatsk/government/Duma.htm>



АРМИЗОНСКИЙ муниципальный район



Сельские поселения:

1. Армизонское
2. Ивановское
3. Калмакское
4. Капралихинское
5. Красноорловское
6. Орловское
7. Прохоровское
8. Раздольское
9. Южно-Дубровинское

Административный центр – с. Армизонское

Армизонский район образован в ноябре 1923 года в составе Ишимского округа Уральской области из Армизонской, Орловской, частей Лихановской и Ражевской волостей Ишимского уезда.

Общая площадь земель в границах Армизонского района составляет 310 904 гектара. Сельских поселений – 9. В составе района 34 населенных пункта. Расположен район в юго-восточной части Тюменской области на расстоянии 230 км от областного центра и в 72 км от железной дороги. Граничит с Курганской областью (Мокроусовский, Частоозерский районы) и пятью районами Тюменской области: Бердюжским, Гольшмановским, Омутинским, Заводоуковским, Упоровским. Численность населения на 1 января 2021 года составила 9 118 человек.


Окруженный озерами, лесами и полями, район также богат своим историческим наследием. На территории района находится памятник культурного наследия – Свято-Троицкий храм Русской православной церкви в д. Шабалина.

Геолого-разведочными работами на территории района выявлены 11 месторождений кирпичных глин, 4 – сапропеля и 26 – торфа.

Сельскохозяйственное производство обеспечивает базу для развития экономики района. Основные отрасли сельского хозяйства – растениеводство и животноводство. Промышленность района представлена производством и распределением электроэнергии, газа и воды, выпуском для собственных нужд строительных материалов (производство асфальтобетона), деревообработкой (производство пиломатериалов), металлообработкой (изготовление кованых изделий). Предприятия пищевой промышленности производят хлеб, хлебобулочные и кондитерские изделия. Одной из перспективных отраслей хозяйства района является рыбоводство.



Глава района
**Робканов
Александр Викторович.**
Дата начала полномочий –
18 ноября 2019 года.
Срок полномочий – 5 лет



627220, Тюменская область,
Армизонский район,
с. Армизонское,
ул. Карла Маркса, д. 1,
тел./факс: (34547) 2-44-62, 2-38-08.
E-mail: Kanc_armizon@72to.ru.
Сайт: <https://armizon.admtymen.ru>

Дума Армизонского муниципального района шестого созыва начала работу 8 октября 2020 года, сформирована 8 октября 2020 года из депутатов дум сельских поселений – по 2 депутата от каждого поселения. Срок полномочий Думы – 5 лет. В состав представительного органа вошли 18 депутатов (5 мужчин, 13 женщин), большая часть из них являются членами партии «ЕДИНАЯ РОССИЯ». Руководитель фракции партии ЕДИНАЯ РОССИЯ в Думе Армизонского района – Ульянов Дмитрий Михайлович.

Заместитель председателя Думы Армизонского муниципального района – Каканова Людмила Сергеевна.

Структура Думы Армизонского муниципального района

- 1) председатель Думы;
- 2) заместитель председателя Думы;
- 3) постоянные комиссии:
 - по экономике, бюджету и налогам;
 - по организационно-правовым вопросам;
 - по социальным вопросам.

В 2015 году сформирован **Общественный совет** при администрации Армизонского муниципального района, в состав которого вошли 5 человек.

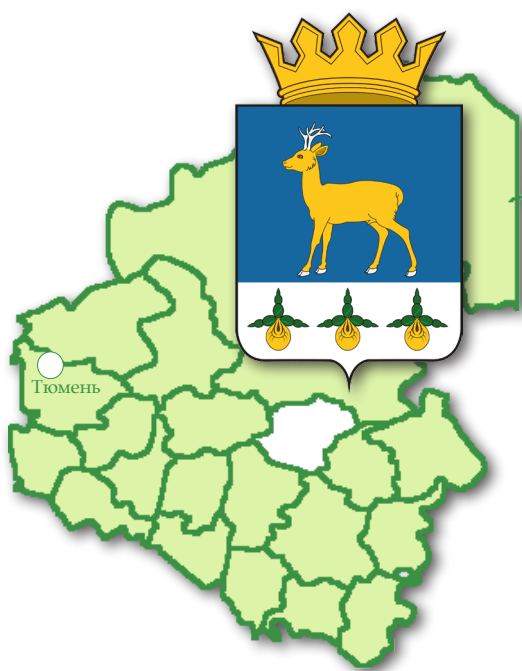
В декабре 2017 года создана **Общественная молодежная палата** при Думе Армизонского муниципального района, в ее состав вошли 7 человек.



Председатель Думы
**Ульянов
Дмитрий Михайлович.**
Дата начала полномочий –
8 октября 2020 года.
Срок полномочий – 5 лет



627220, Тюменская область,
Армизонский район,
с. Армизонское,
ул. Карла Маркса, д. 1,
тел. (34547) 2-43-95.
E-mail: Kanc_armizon@72to.ru.
Сайт: <https://armizon.admtymen.ru/mo/Armizon/government/Duma.htm>



АРОМАШЕВСКИЙ муниципальный район

Сельские поселения:

1. Аромашевское
2. Кармацкое
3. Кротовское
4. Малиновское
5. Малоскарединское
6. Новоберезовское
7. Новопетровское
8. Русаковское
9. Слободчиковское
10. Сорочкинское
11. Юрминское

Административный центр – с. Аромашево

Аромашевский район образован в ноябре 1923 года на основании постановления ВЦИК в составе Ишимского округа Уральской области из Аромашевской, Кротовской, части Малышенской волостей Ишимского уезда, Малиновской и части Истяжской волостей Тобольского уезда.

Площадь территории составляет 3,9 тыс. кв. км. Численность населения района на начало 2021 года составляет 10,0 тыс. человек. Плотность населения – 0,39 человека на кв. км. Район расположен в зоне подтайги юга Тюменской области. Протяженность его составляет: с юга на север – 72 км, с запада на восток – 76 км. Общая площадь территории составляет 345 тыс. гектаров. Районный центр – с. Аромашево. Расстояние до областного центра – 280 км. Налажено транспортное сообщение с городами Ишим, Тобольск, через район проходит дорога на север Тюменской области. Протяженность автомобильных дорог составляет 422 км. Район граничит с Гольшмановским, Юргинским, Сорочкинским, Вагайским и Ишимским районами. На территории района располагается особо охраняемая природная территория – государственный комплексный зоологический заказник регионального значения «Алабуга», на территории которого допускается экскурсионно-туристическая и рекреационная деятельность. Площадь заказника составляет 24 750 га.

В экономике района преобладает сельскохозяйственная направленность.

На территории Аромашевского района работают 6 сельхозорганизаций, 10 – ИП К(Ф)Х, 2 – снабженческо-сбытовых кооператива, 1 – кредитный кооператив, 1 – интегратор (ООО СП «Гольшмановское»). Обрабатывается 27 867 га земель сельскохозяйственного назначения. Посевная площадь в районе в 2020 году составила 24 546 га, из них зерновые и зернобобовые – 16 490 га.



Глава района
Власов

Игорь Анатольевич.

Дата начала полномочий –
18 октября 2018 года.

Срок полномочий – 5 лет



627350, Тюменская область,
Аромашевский район,
с. Аромашево, ул. Ленина, д. 166,
тел./ факс (34545) 2-30-46.
E-mail: admaromashevo@yandex.ru.
Сайт: <https://aromashevo.admtuymen.ru>

В Аромашевском муниципальном районе по состоянию на 1 января 2021 года в сельскохозяйственных организациях поголовье крупного рогатого скота молочно-мясного направления составило 2 358 голов.

Дума Аромашевского муниципального района пятого созыва сформирована 17 октября 2018 года на срок 5 лет из депутатов дум сельских поселений. В ее состав входят 22 депутата. Из них 9 мужчин и 13 женщин. Все являются членами партии «ЕДИНАЯ РОССИЯ».

Заместитель председателя Аромашевского муниципального района – Бондарев Алексей Николаевич.


В Думе образованы четыре постоянные депутатские комиссии:

- по бюджету, местным налогам и сборам и управлению муниципальным имуществом;
- по вопросам агропромышленного комплекса, земельным и имущественным отношениям;
- по транспорту, строительству и архитектуре, коммунальному хозяйству и предпринимательству;
- по социальной политике.

При Думе Аромашевского муниципального района **создан Молодежный парламент**, являющийся постоянно действующим совещательным органом, члены которого принимают активное участие в мероприятиях, проводимых на территории муниципального образования: семинарах, круглых столах. Председателем Молодежного парламента является Майер Марина Владимировна.



Председатель Думы
Слепов
Владислав Геннадьевич.
Дата начала полномочий –
17 октября 2018 года.
Срок полномочий – 5 лет



627350, Тюменская область,
Аромашевский район,
с. Аромашево, ул. Ленина, д. 166,
тел. (34545) 2-30-18.
E-mail: dumaarom@yandex.ru.
Сайт: <https://aromashevo.admtyumen.ru/mo/Aromashevo/government/Duma.htm>





БЕРДЮЖСКИЙ муниципальный район

Сельские поселения:

1. Бердюжское
2. Рямовское
3. Уктузское
4. Зарословское
5. Окуневское
6. Пегановское
7. Мелехинское
8. Полозаозерское
9. Истошинское

Административный центр – с. Бердюжье

Бердюжский муниципальный район, образованный в июле 1923 года, расположен в юго-восточной части Тюменской области. Граничит с Республикой Казахстан, Курганской областью, Ишимским, Армизонским, Казанским и Гольшмановским районами. По территории района проходит автотрасса федерального значения Курган – Ишим – Омск. Районный центр находится на расстоянии 291 км от города Тюмени, 86 км от города Ишима, 75 км от железнодорожной станции Гольшманово. Общая площадь территории района – 2,8 тыс. кв. км, население составляет 10 618 человек.

Бердюжский район располагает значительным количеством сельскохозяйственных угодий – 146,5 тыс. га, и большим количеством озер – 256 – общей площадью зеркала 29,8 тыс. га.

Сельское хозяйство всегда было и остается основой экономики района. На территории района осуществляет деятельность 213 предприятий различных организационно-правовых форм. В структуре хозяйствующих субъектов агропромышленного комплекса Бердюжского района работает 6 сельскохозяйственных производственных кооперативов, 3 общества с ограниченной ответственностью, 1 колхоз, 24 индивидуальных предпринимателя, занимающихся сельским хозяйством, а также 6 потребительских кооперативов, 5 из которых являются заготовительными, 1 – кредитный. Активно развивается в Бердюжском районе и перерабатывающее производство пищевой промышленности. Молочная продукция ООО «Молоко» пользуется спросом не только в районе, но и далеко за его пределами, в том числе в городах Ишиме, Тюмени, Кургане. Рассольные сыры индивидуального предпринимателя Г.И. Сехниаидзе тоже можно купить в магазинах не только Бердюжского района, но и в торговых точках и предприятиях общественного питания областного центра.

К природным богатствам Бердюжского района относится озеро Соленое, расположенное близ села Окунево, которое известно далеко за пределами района своими целебными грязями. В 2011 году озеру присвоили статус



Глава района
Рейн

Виктор Александрович.
Дата начала полномочий –
11 сентября 2020 года.
Срок полномочий – 5 лет



627440, Тюменская область,
Бердюжский район, с. Бердюжье,
ул. Крупской, д. 1,
тел. (34554) 2-24-46.
E-mail: Berd_admin@mail.ru.
Сайт: <https://berdyuje.admtymen.ru>

природного памятника регионального значения. Славится район и своими охотничьими угодьями.

Территория Бердюжского муниципального района динамично развивается, для этого имеется значительный потенциал, создаются условия для привлечения инвестиций в приоритетные направления. Инвестиционные проекты, реализуемые в районе: 1. Создание нового бизнеса: производство изделий из бетона, цемента и гипса (тротуарная плитка, бордюры), ИП Муканов Жанат Дуйсенбекович. 2. Расширение существующего бизнеса СПСПК «Энергия»: реконструкция цехов по переработке мяса. 3. Создание нового бизнеса ООО ТПП «Спектр»: строительство цеха по переработке зерна для производства крупы. 4. Создание нового бизнеса, ИП глава К(Ф)Х Зорина Татьяна Сергеевна: развитие хозяйства по содержанию крупного рогатого скота молочного направления, с последующей реализацией продукции. 5. Создание нового бизнеса ООО «Ферум-Трек»: придорожный сервис (кафе, СТО, магазин сопутствующих товаров). 6. Создание нового бизнеса, ИП Емельянов Дмитрий Николаевич: строительство станции технического обслуживания автотранспорта. 7. Создание нового бизнеса, ИП Албакова Антонина Петровна: строительство торговой площади для проведения ярмарок.



Председатель Думы
Мальшикина
Жанна Викторовна.

Дата начала полномочий –
21 сентября 2020 года.
Срок полномочий – 5 лет

Дума Бердюжского муниципального района восьмого созыва сформирована 21 сентября 2020 года сроком на 5 лет. Всего в ней 18 депутатов, из них 9 мужчин и 9 женщин. Все – члены партии «ЕДИНАЯ РОССИЯ».

Заместитель председателя Думы Бердюжского муниципального района – Мирасов Рустам Тимиргалиевич.

Структура Думы Бердюжского района:

- 1) председатель Думы;
- 2) заместитель председателя Думы;
- 3) постоянные комиссии:
 - по бюджету, налогам и финансам;
 - по развитию АПК и экономической политике;
 - по ЖКХ, строительству, транспорту, связи и газификации;
 - по социальным вопросам.

При Думе Бердюжского муниципального района создана **молодежная палата**.

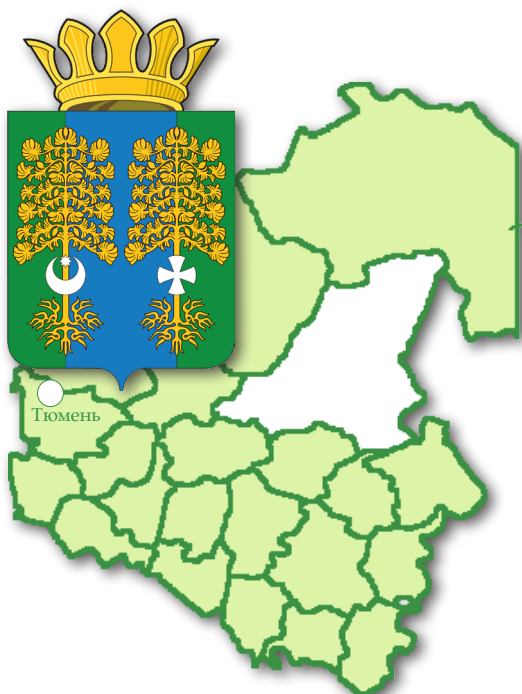
С 2015 года действует **Общественная палата (совет)** муниципального образования Бердюжский муниципальный район.

627440, Тюменская область,
Бердюжский район, с. Бердюжье,
ул. Крупской, д. 1,
тел. (34554) 2-23-04.

E-mail: Berd_admin@mail.ru.

Сайт: <https://berdyuje.admtumen.ru/mo/Berdyuje/government/Duma.htm>





ВАГАЙСКИЙ муниципальный район

Сельские поселения:

- | | |
|--------------------|------------------|
| 1. Аксурское | 11. Первомайское |
| 2. Бегишевское | 12. Птицкое |
| 3. Вершинское | 13. Супринское |
| 4. Дубровинское | 14. Тукузское |
| 5. Зареченское | 15. Ушаковское |
| 6. Казанское | 16. Фатеевское |
| 7. Карагайское | 17. Черноковское |
| 8. Касьяновское | 18. Шестовское |
| 9. Куларовское | 19. Шишкинское |
| 10. Первовагайское | |

Административный центр – с. Вагай



Глава района
**Сунгатулин
Рамай Фаридович.**
Дата начала полномочий –
3 октября 2017 года.
Срок полномочий – 5 лет



626240, Тюменская область,
Вагайский район, с. Вагай,
ул. Ленина, д. 5,
тел./факс: (34539) 2-32-41, 2-31-74.
E-mail: Kanc_vagay@72to.ru.
Сайт: <https://vagai.admtyumen.ru>

Вагайский район является сельской территорией Тюменской области, граничит на севере с Уватским районом, на востоке с Омской областью, на юго-востоке с Викуловским, юге с Аромашевским, Сорокинским, Заводоуковским районами, на западе и северо-западе с Ярковским и Тобольским районами. Площадь района 18,4 тыс. кв. км. Плотность населения 1,14 чел. на 1 кв. км.

Районным центром является село Вагай, расположенное на левом берегу р. Вагай в 10 км от ее впадения в р. Иртыш. Удаленность от городов: Тюмень – 280 км, Тобольск – 80 км, Ханты-Мансийск – 400 км, Сургут – 510 км. Транспортная инфраструктура: 80 км от ж/д станции г. Тобольск; 55 км от федеральной дороги Тюмень – Ханты-Мансийск; региональная трасса Тобольск – Вагай – Аромашево – Гольшманово.

На территории 114 населенных пунктов. Численность населения на 01.01.2021 составляет 20 316 человек.

Основными направлениями развития Вагайского муниципального района являются: развитие мясного и молочного животноводства; рыболовство; лесозаготовка и лесопиление; сбор и переработка дикоросов; туризм (охотничий и рыболовный); развитие придорожного сервиса.

На территории района имеются минерально-сырьевые и природные ресурсы: глины для кирпичного производства (10 месторождений); сапропель (20 месторождений); торф (13 месторождений), произрастают дикоросы (орех кедровый, клюква, брусника, черника).

Наличие лесов (хвойных, лиственных): лесные ресурсы – 1,5 млн. га.

Земли сельскохозяйственного назначения составляют 99 512 га, в т.ч. пашни 24 658 га, залежи – 30 023 га, сенокосы – 29 060 га, пастбища – 15 771 га.

По территории района протекает одна из крупных рек области – река Иртыш. Обилие озер: более 200 озер, в том числе самое большое по площади озеро Большой Уват – 18 900 га.

На территории района имеется 7 особо охраняемых территорий: озеро Монастырское и окрестности с. Вагай на территории Первовагайского сельского поселения; озеро Табан и Полуяновский бор на территории Куларовского сельского поселения; Тукузский заказник на территории Тукузского сельского поселения; Супринский заказник на территории Супринского сельского поселения; Рахимовский заказник на территории Первомайского сельского поселения; памятник природы – сеть Черноковских озер, расположенных на территории Черноковского сельского поселения.

Дума Вагайского муниципального района четвертого созыва избрана 10 сентября 2017 года на муниципальных выборах. Дата начала полномочий действующего созыва – с 3 октября 2017 года, срок полномочий – 5 лет. В составе Думы 15 депутатов (9 мужчин, 6 женщин), из них 14 депутатов являются членами партии «Единая Россия» и один депутат членом партии ЛДПР.

Заместитель председателя – Кроо Владимир Давыдович и заместитель председателя по общим вопросам – Карелина Надежда Владимировна.

Структура Думы Вагайского муниципального района:

- 1) председатель;
- 2) заместитель председателя – 2;
- 3) постоянные комиссии:
 - по бюджету, налогам и финансам;
 - по государственному строительству и местному самоуправлению;
 - по социальным вопросам;
 - по экономической политике и природопользованию;
 - по сельскому хозяйству и землеустройству.

Общественная молодежная палата при Думе Вагайского муниципального района начала свою деятельность с 9 июля 2019 года. В составе на 1 января 2021 года – 15 членов.

Общественная палата (Совет) Вагайского муниципального района создана в 2015 году постановлением администрации Вагайского муниципального района от 26.10.2015 № 95.

626240, Тюменская область,
Вагайский район, с. Вагай,
ул. Ленина, д. 5,
тел./факс (34539) 2-31-59.
E-mail: Kanc_vagai@72to.ru.
Сайт: <https://vagai.admtumen.ru/mo/Vagai/government/Duma.htm>



Председатель Думы
**Шиловских
Владимир Леонидович.**
Дата начала полномочий –
3 октября 2017 года.
Срок полномочий – 5 лет





ВИКУЛОВСКИЙ муниципальный район

Сельские поселения:

1. Балаганское
2. Березинское
3. Викуловское
4. Ермаковское
5. Калининское
6. Каргалинское
7. Коточиговское
8. Нововяткинское
9. Озернинское
10. Поддубровинское
11. Рябовское
12. Сартамское
13. Скрипкинское
14. Чуртанское

Административный центр – с. Викулово

Викуловский район образован 5 марта 1924 года.

Район расположен на северо-востоке сельскохозяйственной зоны Тюменской области. С севера, востока и юго-востока район граничит с Усть-Ишимским, Большееуковским и Крутинским районами Омской области, с юга, запада и северо-запада – с Абатским, Сорокинским и Вагайским районами Тюменской области. Протяженность границ – 450 км. Протяженность с севера на юг – 102 км, с запада на восток – 130 км. Рельеф местности равнинный. Площадь территории Викуловского муниципального района – 5 800 кв. км.

Расстояние от г. Тюмени до с. Викуловсо – 420 км, до г. Ишима – 120 км.

В составе района 54 населенных пункта с общей численностью населения на начало 2020 года 15 108 человек. Население района занято в сельскохозяйственной отрасли – растениеводство и животноводство, в обрабатывающих производствах, сферах торговли, общественного питания, транспорта и связи, жилищном и коммунальном хозяйствах, в учреждениях социальной сферы, в сфере оказания бытовых услуг, а также в личных подсобных хозяйствах.

Основу промышленности Викуловского района составляют производство хлеба и хлебобулочных изделий, кондитерских, колбасных и мясных изделий, муки и теплоэнергии.

В хозяйствах всех категорий района по состоянию на 1 января 2021 года поголовье крупного рогатого скота составляет 5 739 голов.

Площадь сельскохозяйственных угодий района составляет 126 413 гектаров, площадь пашни – 58 47 гектаров.

На территории района развивается товарное рыболовство, за 2020 год вылов рыбы составил 12 тонн.

Общий запас древесины спелых и переспелых насаждений – 22 507,7 тыс. м³. Запас сапропеля – 12 750 тыс. м³.



Глава района
**Криволапов
Александр Сергеевич.**
Дата начала полномочий –
27 марта 2017 года.
Срок полномочий – 5 лет



627570, Тюменская область,
Викуловский район, с. Викулово,
ул. Ленина, д. 2,
тел./ факс: (34557) 2-36-77, 2-30-77.
E-mail: Kanc_vikulovo@72to.ru.
Сайт: <https://vikulovo.admtyumen.ru>

На территории района расположен государственный комплексный зоологический заказник областного значения «Викуловский».

На территории района действует Викуловский народный краеведческий музей, который открыт 12 декабря 1973 года. В 1996 году музеем было присвоено имя основателя Анатолия Васильевича Давыдова.

Дума Викуловского муниципального района четвертого созыва сформирована 27 марта 2017 года. Срок полномочий Думы – 5 лет. В состав районной Думы вошли 28 депутатов. Районная Дума формируется из депутатов дум сельских поселений, входящих в состав муниципального района.


Заместитель председателя Думы – Квашнина Надежда Дмитриевна.

Структура Думы Викуловского муниципального района:


- 1) председатель Думы;
- 2) заместитель председателя Думы;
- 3) постоянные комиссии:
 - по бюджету, налогам и финансам;
 - по местному самоуправлению;
 - по социальным вопросам;
 - по экономической политике и природопользованию;
 - по сельскому хозяйству.

В 2015 году была сформирована **Общественная палата (Совет)** Викуловского района.

В 2019 году при Думе Викуловского муниципального района сформирована **Общественная молодежная палата**.



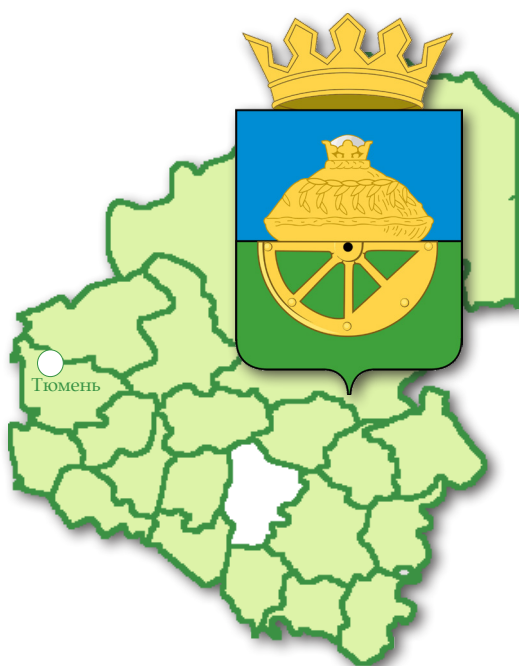
Председатель Думы
**Сердюкова
Любовь Николаевна.**
Дата начала полномочий –
15 октября 2020 года.
Срок полномочий до конца
полномочий четвертого
созыва районной Думы



627570, Тюменская область,
Викуловский район, с. Викулово,
ул. Ленина д. 2,
тел. (34557) 2-45-81.
E-mail: Kanc_vikulovo@72to.ru.
Сайт: <https://vikulovo.admtumen.ru/mo/Vikulovo/government/Duma.htm>



ГОЛЫШМАНОВСКИЙ городской округ



Административный центр – р.п. Гольшманово

Гольшмановский район образован на основании постановлений ВЦИК от 3 ноября и 12 ноября 1923 года в составе Ишимского округа Уральской области из Гольшмановской, части Малышенской, части Ражевской, части Евсинской и части Карасульской волостей Ишимского уезда с центром в с. Гольшманово.

В течение первых 10 лет своего существования Гольшмановский район входил в состав Уральской области, в 1934 году находился в границах Челябинской области, затем на протяжении 10 лет относился к Омской области и, наконец, 14 августа 1944 года вошел в состав Тюменской области.

Старейшее село Гольшмановского района – Усть-Ламенка. В 1698 году «Тобольский сын боярский Иван Бобровский со товарищи» возвели оборонительное сооружение на месте впадения р. Гремячей в р. Вагай. Так появилась Усть-Ламенская слобода, или форпост № 1003 – одно из многочисленных укрепленных поселений в составе Ишимской оборонительной линии, призванных защищать русское население от «степных воинских немирных людей».

В 1911 году началось строительство Тюмень-Омского участка Транссибирской железнодорожной магистрали и на территории Гольшмановской волости появилась станция Гольшманово – вокзал, водонапорная башня, пакгауз и 4 казармы для железнодорожных рабочих.

На территории района на 01.01.2021 проживает 24,9 тыс. человек 33 национальностей.

С 1 октября 2018 года в соответствии с Законом Тюменской области от 20.09.2018 № 69 «О преобразовании сельских поселений, входящих в состав Гольшмановского муниципального района Тюменской области, и внесении изменений в отдельные законы Тюменской области» Гольшмановский муниципальный район преобразован в Гольшмановский городской округ.

Городской округ – сельскохозяйственный, занимает площадь 4,1 тыс. кв. км. Расположен на юго-востоке Тюменской области в 215 километрах от областного центра.

Сельскохозяйственные угодья занимают площадь 194 516 га. Из них: пашня – 95 997 га; залежи – 13 594 га; сенокосы – 39 388 га; пастбища – 45 449 га; сады – 88 га.

Округ имеет выгодное географическое расположение относительно Транссибирской железнодорожной магистрали, автомобильных дорог, которые связывают его с городами области.




Глава городского округа
Ледаков

Александр Леонидович.

Дата начала полномочий –
22 мая 2019 года.

Срок полномочий – 5 лет



627300, Тюменская область,
Гольшмановский район,
р.п. Гольшманово,
ул. Садовая, д. 80, строение 1,
тел. (34546) 2-55-45, факс 2-57-85.
E-mail: kanc_golyshmanovo@72to.ru.
Сайт: <https://golyshmanovo.admtyumenu.ru>

В Гольшмановском городском округе известно 15 месторождений кирпичных глин, два – песка строительного, одно – песка кварцевого стекольного, 6 месторождений сапропеля, 25 – торфа. Запасы озерного сапропеля на территории района составляют 3 617 тыс. м³. Запасы торфа в районе составляют 75 702 тыс. м³ (1 513 тыс. т) при 40 % влажности, в основном низинного типа.

В Гольшмановском городском округе агропромышленному комплексу отведена главная роль, реализован инвестиционный проект по строительству товарного молочного комплекса на 4 600 фуражных коров в с. Усть-Ламенка, инвестор ООО «Тюменские молочные фермы» Группа компаний «ДАМАТЕ». Компания ООО «РУСКОМ» реализует крупный инвестиционный проект по строительству комплекса полного цикла по выращиванию и переработке бройлеров мощностью 40 000 тонн в год.

Дума Гольшмановского городского округа (Дума городского округа) первого созыва сформирована по итогам муниципальных выборов 17 марта 2019 года. Начало полномочий действующего созыва – 26 марта 2019 года, срок полномочий – 5 лет.

В состав Думы входят 20 депутатов, из них 10 женщин. Зарегистрированы и действуют 2 депутатских объединения (фракции) – «Единая Россия» и «КПРФ».

Заместитель председателя Думы городского округа – Соломкин Алексей Алексеевич.

Структура Думы городского округа:

- 1) председатель Думы городского округа,
- 2) заместитель председателя Думы городского округа;
- 3) постоянные комиссии:
 - по вопросам бюджета, финансовой и налоговой политике, имущественным отношениям;
 - по экономике, предпринимательству, инвестиционной политике, землепользованию и охране окружающей среды;
 - по жилищно-коммунальному хозяйству, энергетике, строительству, связи, транспорту, дорожной деятельности, информатизации, благоустройству и безопасности;
 - по образованию, культуре, делам молодежи и спорта, охране здоровья, труда, социальной политике и вопросам муниципальной службы.

Создана Общественная молодежная палата при Думе Гольшмановского городского округа.

Руководитель – Молодых Ольга Александровна.



Председатель Думы
Круглик Владимир Николаевич.
Дата начала полномочий –
26 марта 2019 года.
Срок полномочий – 5 лет

627300, Тюменская область,
Гольшмановский район,
р.п. Гольшманово,
ул. Садовая, д. 80, строение 1,
тел. (34546) 2-56-30.
E-mail: kanc_golyshmanovo@72to.ru.
Сайт: <https://golyshmanovo.admtumen.ru/mo/Golyshmanovo/government/Duma.htm>



ЗАВОДОУКОВСКИЙ городской округ



Указом Президиума Верховного Совета РСФСР от 26 апреля 1960 года рабочий поселок Заводоуковский Новозаимского района преобразован в город районного подчинения, а 12 января 1965 года новообразованный город стал центром нового Заводоуковского района.

Заводоуковский городской округ расположен на реке Большой Ук (приток Тобола) в юго-восточной части Тюменской области. Граничит с Упоровским, Ялуторовским, Юргинским, Омутинским и Армизонским районами. Административным центром Заводоуковского городского округа является город Заводоуковск, расположенный в 100 км от областного центра – г. Тюмени. Транссибирская железнодорожная магистраль и автомобильная дорога федерального значения Тюмень – Омск связывают округ с регионами страны. Площадь территории городского округа составляет 299,6 тыс. га, в том числе площадь сельхозугодий составляет 127,4 тыс. га, 42 % территории покрыто лесами.

В состав территории Заводоуковского городского округа входят город Заводоуковск и 46 сельских населенных пунктов.

Численность населения городского округа по состоянию на 1 января 2020 года составляет 46 768 человек, в том числе городское население – 26 542 человека, сельское – 20 226 человек.

Колмаковский парк – памятник природы регионального значения, почти полтора века украшающий заводоуковскую землю. К памятникам архитектуры можно отнести дом сибирского предпринимателя Ченцова, Падунский спиртзавод, основанный в 40-х годах XVIII века верхотурским купцом Походяшиным. На статус памятника истории техники претендуют железнодорожные вокзалы ст. Заводоуковская и Новозаимская 1909 – 1913 годов постройки в стиле модерн. В объекты культурного наследия можно включить Свято-Георгиевский храм. В городском округе разведано и подготовлено к освоению 18 месторождений общераспространенных полезных ископаемых, 6 промышленных залежей торфа, 3 месторождения пресных подземных вод, имеется источник термальных минеральных вод бальнеологического назначения.

На территории округа на учете состоит 334 организации, из них 212 относятся к субъектам малого бизнеса. По данным реестра МСП, деятельность осуществляют 906 ИП. В малом бизнесе занято около 3,5 тыс. человек. Основа экономики территории – промышленное и сельскохозяйственное производство. В структуре промыш-



Глава городского округа
Касенова

Светлана Анатольевна.
Дата начала полномочий –
30 сентября 2020 года.
Срок полномочий – 5 лет



627140, Тюменская область,
г. Заводоуковск, ул. Береговая, д. 27,
тел.: (34542) 9-01-00,
9-01-01, 9-01-30.
E-mail: kanc_zavodoukovsk@72to.ru.
Сайт: <https://zavodoukovsk.admtymen.ru>

ленности городского округа доминирующее положение занимают организации обрабатывающих производств, их доля в общем объеме отгруженной продукции на 01.01.2020 составляет 66,5 %. Ежегодно растет объем отгруженных товаров собственного производства, выполненных работ и оказанных услуг. В структуре обрабатывающих производств значительный удельный вес приходится на производство пищевых продуктов и машиностроение. Агропромышленный комплекс традиционно занимает лидирующие места по урожайности зерновых и зернобобовых культур, по производству зерна, картофеля, овощей, продуктивности дойного стада, производству мяса, молока.

Дума Заводоуковского городского округа седьмого созыва избрана на муниципальных выборах 13 сентября 2020 года. Дата начала полномочий – 29 сентября 2020 года. Срок полномочий – 5 лет. В составе Думы 20 депутатов, из них мужчин – 15, женщин – 5, членов и сторонников партии «ЕДИНАЯ РОССИЯ» – 19; 1 – член партии ЛДПР.

Заместитель председателя Думы, руководитель депутатского объединения Всероссийской политической партии «ЕДИНАЯ РОССИЯ» в Думе городского округа – Бетнева Татьяна Юрьевна.

Структура Думы городского округа:

- 1) председатель Думы;
- 2) заместитель председателя Думы;
- 3) депутатское объединение Всероссийской политической партии «ЕДИНАЯ РОССИЯ»;
- 4) постоянные комиссии:
 - по бюджету и экономической политике;

- по социальным вопросам и местному самоуправлению;
- по промышленности, сельскому хозяйству, предпринимательству, строительству, транспорту, связи и коммунальному хозяйству.

В Заводоуковском округе действует **Общественная палата**.



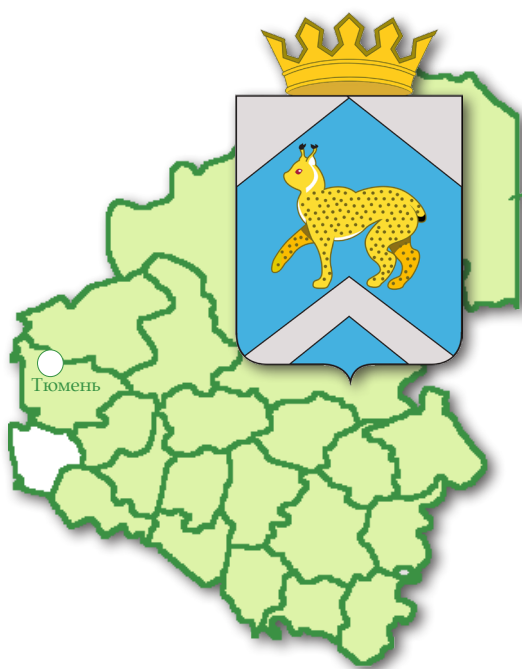
Председатель Думы
Волков
Юрий Сергеевич.

Дата начала полномочий –
29 сентября 2020 года.
Срок полномочий – 5 лет



627140, Тюменская область,
г. Заводоуковск, ул. Береговая, д. 27,
тел./ факс (34542) 2-10-45.
E-mail: dumazgo@mail.ru.
Сайт: <https://zavodoukovsk.admtumen.ru/mo/Zavodoukovsk/government/Duma.htm>





ИСЕТСКИЙ муниципальный район

Сельские поселения:

1. Архангельское
2. Бархатовское
3. Бобылевское
4. Верхнебешкильское
5. Верхнеингальское
6. Денисовское
7. Исетское
8. Кировское
9. Коммунарское
10. Красновское
11. Мининское
12. Рассветовское
13. Рафайловское
14. Слободобешкильское
15. Солобоевское
16. Шороховское

Административный центр – с. Исетское

Исетский район образован 3 ноября 1923 года. Площадь района составляет 2,8 тыс. кв. км. Исетский район находится на юго-западе Тюменской области и граничит на севере с Тюменским, на востоке – с Ялуторовским, на юго-востоке – с Упоровским районами, на юге – с Шатровским и Белозёрскими районами Курганской области, на северо-западе – с Тугулымским районом Свердловской области. От районного центра с. Исетское до г. Тюмени расстояние составляет 80 км, до ближайшей железнодорожной станции в г. Ялуторовске – 70 км. Исетский район с другими районами и областями связан автомобильной дорогой республиканского значения Тюмень – Курган и автомобильной дорогой регионального значения Шадринск – Ялуторовск. В составе района 41 населенный пункт.

Численность населения по состоянию на 01.01.2020 – 24 878 человек.

В Исетском районе имеются все условия для успешного развития туризма: заказник «Рафайловский», памятник природы «Марьино ущелье», археологический памятник «Ингальская долина», база отдыха «Южное», 153 объекта культурного наследия, из них 130 – археологического наследия, благоприятная экологическая составляющая, а также увеличивающийся спрос населения на туристические продукты.

Исетский муниципальный район обладает ресурсной базой для обеспечения стабильного социально-экономического развития. Это богатство природных ресурсов, уровень развития базовых отраслей сельского хозяйства, промышленности, транспорта, связи, объектов социальной инфраструктуры.

Ведущую роль в экономике района играет сельское хозяйство, которое представляют 14 сельхозпроизводителей, 15 ИП и КХ, 3 потребительских кооператива и более 10 тыс. личных подсобных хозяйств граждан.

В 2020 году площадь посевов сельскохозяйственных культур в хозяйствах всех категорий составила



Глава района
Теньковский
Николай Владимирович.
Дата начала полномочий –
21 августа 2020 года.
Срок полномочий – 5 лет



626380, Тюменская область,
Исетский район, с. Исетское,
ул. Чкалова, д. 10,
тел. (34537) 2-10-01.
E-mail: Kanc_isetsk@prto.ru.
Сайт: <https://isetsk.admtymen.ru>

79,1 тыс. га, в том числе зерновыми и зернобобовыми культурами занято 57,6 тыс. га.

Валовой сбор составил 149,3 тыс. тонн зерна, получена урожайность 26,1 ц/га.

В животноводстве особое внимание уделяется повышению продуктивности крупного рогатого скота, обновлению стада за счет высокопродуктивных дойных коров.

В отраслевой структуре обрабатывающих производств наиболее развита пищевая промышленность. Предприятиями района производятся молоко и молочная продукция, колбасные изделия, мясные полуфабрикаты, хлеб и хлебобулочные изделия, кондитерские изделия.

В 2020 году реализовано 36 инвестиционных проектов, создано 98 рабочих мест, объем вложений составил 290 млн. руб.

По состоянию на 01.01.2021 на территории района реализуется 25 инвестиционных проектов. Общий объем инвестиций составляет 1 153 млн. рублей. В ходе реализации инвестиционных проектов запланировано создание около 500 новых рабочих мест.

Дума Исетского муниципального района шестого созыва сформирована 23 октября 2020 года. Срок полномочий Думы – 5 лет. В состав Думы вошли 32 депутата – по два депутата от каждого сельского поселения, входящего в состав района. Все депутаты – члены партии «Единая Россия». Заместитель председателя Думы, руководитель фракции партии «ЕДИНАЯ РОССИЯ» в Думе Исетского муниципального района – Плохотникова Ольга Даниловна.

Структура Думы Исетского муниципального района:

- 1) председатель Думы;
- 2) заместитель председателя Думы;
- 3) постоянные депутатские комиссии:
 - по бюджету, финансам, налогам, сборам и муниципальному имуществу;
 - по вопросам экономического развития района;
 - по социальным вопросам, работе с общественными организациями;
 - по вопросам жизнеобеспечения населения района.

На территории района создана **Общественная палата (Совет)** 24 ноября 2015 года. Члены палаты избираются или делегируются в состав палаты сроком на 2 года.

626380, Тюменская область,
Исетский район, с. Исетское,
ул. Чкалова, д. 10,
тел. (34537) 2-10-01.

E-mail: Kanc_isetsk@prto.ru.
Сайт: <https://isetsk.admtumen.ru/mo/Isetsk/government/Duma.htm>

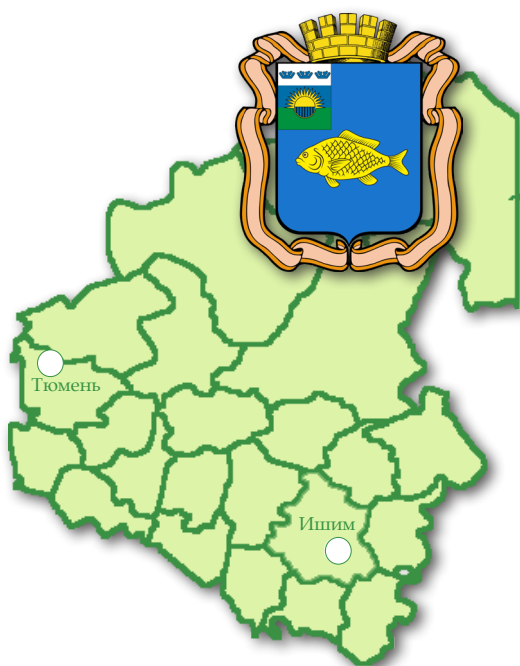


Председатель Думы
**Зеленина
Оксана Сергеевна.**


Дата начала полномочий –
23 октября 2020 года.
Срок полномочий – 5 лет



ИШИМ



Глава города
**Шишкин
Федор Борисович.**
Дата начала полномочий –
30 сентября 2020 года.
Срок полномочий – 5 лет



627750, Тюменская область,
г. Ишим, ул. Гагарина, д. 67,
тел./факс: (34551) 5-15-00,
5-15-57, 5-15-36.
E-mail: uprav@adm.ishim.ru.
Сайт: <https://ishim.admtyumen.ru>

Ишим – город на юге Тюменской области, основан в 1687 году как Коркина слобода. В 1782 году Коркина слобода по указу Екатерины II была переименована в город Ишим Тобольского наместничества.

В 1815 году под Ишимом родился П.П. Ершов, будущий автор сказки «Конёк-Горбунок». В 1830 – 1840-х годах часть своей сибирской ссылки отбывали в Ишиме декабристы А.И. Одоевский и В.И. Штейнгейль. В 1911 – 1919 годах в Ишиме жила семья Никитиных, чей сын Николай стал выдающимся конструктором, автором Останкинской телебашни в Москве.

В 1913 году по Тюмень-Омской железной дороге через станцию Ишим пошли первые поезда. В 1921 году Ишимский уезд стал центром Западно-Сибирского крестьянского восстания.

В годы Великой Отечественной войны расширилась производственная база города, в Ишиме разместились эвакуированные заводы.

В 60 – 70-е годы XX века городские промышленные предприятия были переоснащены новым оборудованием. В это время Ишим становится важным центром машиностроительной и легкой промышленности юга Тюменской области.

В августе 1982 года Ишим был награжден орденом «Знак Почёта» за достижения ишимцев в хозяйственном и культурном строительстве и в связи с 200-летием основания города. С 1990 года город имеет статус исторического. В 1995 году Ишим стал муниципальным образованием. В 2013 году за активную работу по совершенствованию архитектурного облика города муниципальное образование в лице главы города удостоено звания «Самое благоустроенное городское (сельское) поселение России».

Ишимцы гордятся своими земляками. Среди них – детский писатель Валерий Медведев, тренер Василий Порфирьев, семикратный олимпийский чемпион по гимнастике Борис Шахлин и олимпийский чемпион – лыжник Николай Аникин и многие другие.

Город Ишим расположен в Западно-Сибирской низменности на левом берегу р. Ишим, в среднем ее течении. Является транзитным городом на Транссибирской железнодорожной магистрали, третий среди городов юга области.

Общая площадь муниципального образования составляет 6 001 га.

Численность постоянного населения по состоянию на 01.01.2020 составляет 64 414 человек.

На территории расположено 28 объектов культурного наследия, из них один объект федерального значения. Основным объектом учреждений культуры является Ишимский музейный комплекс им. П.П. Ершова.

Основа экономического развития города – промышленное производство. Главной отраслью промышленного комплекса является производство продуктов питания.

Ишимская городская Дума седьмого созыва избрана 30 сентября 2020 года. Срок полномочий – 5 лет. Количество депутатов – 20.

Заместитель председателя Ишимской городской Думы – Якушев Александр Сергеевич.

Структура Ишимской городской Думы:

- 1) председатель Думы;
- 2) заместитель председателя Думы;
- 3) постоянные комиссии:
 - по бюджету, экономике и предпринимательству;
 - по социальным вопросам;
 - по городскому хозяйству.

Создан **Общественный совет (Палата)** города Ишима. Положение об Общественном совете (Палате) города Ишима утверждено постановлением администрации города Ишима от 26.10.2015 № 934.

Создана **Общественная молодежная палата** при Ишимской городской Думе. Положение об Общественной молодежной палате при Ишимской городской Думе утверждено решением от 31.03.2011 № 40-п.

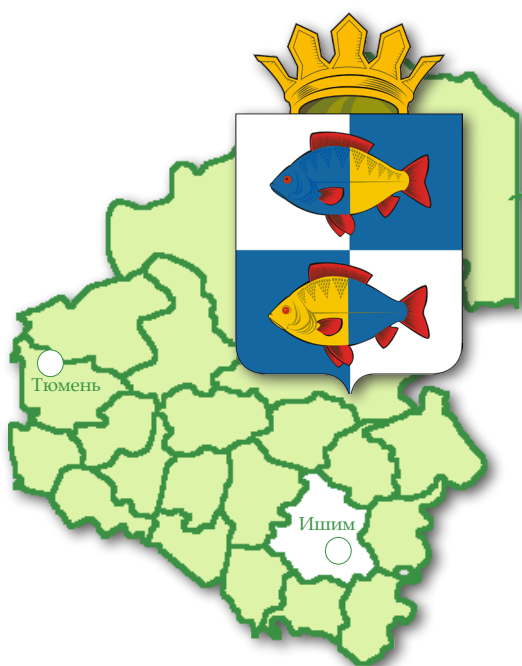


Председатель Думы
Ипатенко
Алексей Владимирович.
Дата начала полномочий –
30 сентября 2020 года.
Срок полномочий – 5 лет



627750, Тюменская область,
г. Ишим, ул. Гагарина, д. 67,
тел./факс (34551) 5-15-71.
E-mail: duma@adm.ishim.ru.
Сайт: [https://ishim.admtumen.ru/
mo/Ishim/government/Duma.htm](https://ishim.admtumen.ru/mo/Ishim/government/Duma.htm)

ИШИМСКИЙ муниципальный район



Сельские поселения:

1. Боровское
2. Бутусовское
3. Второпесьяновское
4. Гагаринское
5. Десятовское
6. Дымковское
7. Карасульское
8. Клепиковское
9. Ларихинское
10. Мизоновское
11. Неволинское
12. Новолоктинское
13. Новотравнинское
14. Пахомовское
15. Первопесьяновское
16. Плешковское
17. Прокуткинское
18. Равнецкое
19. Стрехнинское
20. Тоболовское
21. Черемшанское
22. Шаблыкское

Административный центр – г. Ишим

Ишимский район образован 10 июня 1931 года постановлением ВЦИК в составе Уральской области, объединивший 39 сельсоветов и г. Ишим. 17 января 1934 года район вошел в состав Челябинской области, 7 декабря 1934 года – Омской области, 14 августа 1944 года район включен в состав Тюменской области.

Расположен на юго-востоке Тюменской области, граничит с Сорокинским, Абатским, Сладковским, Казанским, Бердюжским, Гольшмановским, Аромашевским районами, а в его центре расположен Ишим – город областного значения (в состав района не входит) и административный центр района. Район имеет выгодное географическое расположение относительно Транссибирской железнодорожной магистрали, через территорию района проходят транспортные пути, связывающие его с другими районами области, а также с Уралом, Восточной Сибирью и Северным Казахстаном. Расстояние до административного центра Тюменской области составляет около 300 км.

Площадь района – 5,5 тыс. кв. км. Протяженность с севера на юг около 90 км, а с запада на восток – 75 км. В 89 населенных пунктах на 01.01.2021 проживает 28,6 тыс. человек, из них: 88,2 % – русские, 4,1 % – казахи, 2,3 % – немцы, 1,4 % – чуваша, 2 % – украинцы и представители других национальностей.

На территории Ишимского района расположено 5 особо охраняемых территорий регионального значения: государственный комплексный зоологический заказник «Песьяновский» (11,5 тыс. га.); Ишимские бугры: «Кучумова гора» (0,3 тыс. га); «Гора любви» (0,1 тыс. га); «Змеиная гора» (0,3 тыс. га); «Минеральные озера» (160 га); «Синицинский бор» (1,1 тыс. га); государственный комплексный зоологический заказник «Клепиковский» (12,9 тыс. га).




Глава района

Ломовцев

Сергей Николаевич.

Дата начала полномочий –
10 октября 2017 года.

Срок полномочий – 5 лет



627750, Тюменская область,
г. Ишим, ул. Ленина, д. 48,
тел. (34551) 7-83-00, факс 7-99-79.
E-mail: raion.ishim@mail.ru.

Сайт: <https://ishim-mr.admtyumen.ru>

Имеется одна территория международного значения: водно-болотные угодья Российской Федерации «Тоболо-Ишимская лесостепь» (1 217,0 тыс. га). Санаторий «Ишимский» с уникальным термальным источником минеральной воды, обладающей универсальными лечебными свойствами, большое количество лагерей отдыха, турбаз. Близ д. Пахомово размещается археологический памятник Пахомовский могильник.

Сегодня Ишимский район – это крупнейший сельскохозяйственный район юга области. Общая посевная площадь сельскохозяйственных культур составляет 106,7 тыс. га, зерновое поле района – самое крупное в области и занимает 78,4 тыс. га. Количество сельскохозяйственных предприятий в районе – 12, крестьянско-фермерских хозяйств – 43. Промышленность района ориентирована на переработку мяса, молока, зерна на 19 предприятиях района.

Дума Ишимского муниципального района четвертого созыва избрана 10 сентября 2017 года. Срок полномочий – 5 лет. В состав Думы вошли 15 депутатов, 14 из них являются членами Всероссийской политической партии «ЕДИНАЯ РОССИЯ», 1 депутат – член Либерально-демократической партии России (ЛДПР). Из 15 депутатов 3 – женщины, 12 – мужчины. Заместитель председателя Думы, руководитель депутатского объединения Всероссийской политической партии «ЕДИНАЯ РОССИЯ» в Думе Ишимского муниципального района – Астанина Светлана Робертовна.

Структура Думы Ишимского муниципального района:

- 1) председатель Думы;
- 2) заместитель председателя Думы;
- 3) постоянные депутатские комиссии:
 - по бюджету, финансам, налогам и управлению муниципальным имуществом;
 - по социальной политике;
 - по экономическому развитию и земельным отношениям;
 - по организационным, нормотворческим вопросам и местному самоуправлению.

Избрана **Общественная молодёжная палата II созыва** при Думе Ишимского муниципального района в количестве 6 человек.



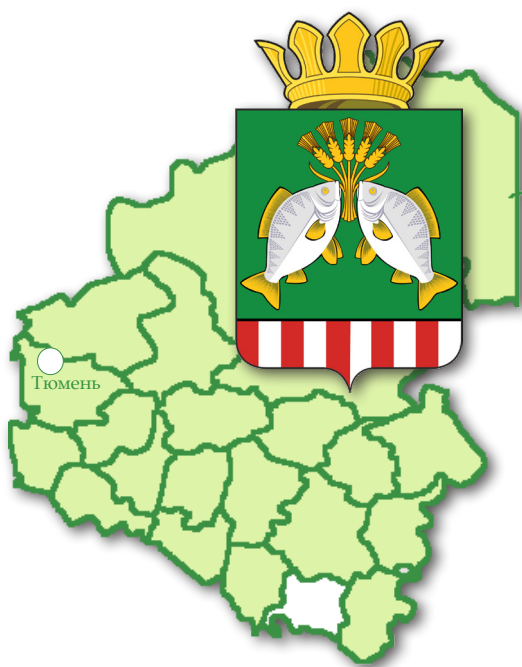
Председатель Думы
Фомин
Николай Петрович.

Дата начала полномочий –
9 октября 2017 года.
Срок полномочий – 5 лет

627750, Тюменская область,
г. Ишим, ул. Ленина, д. 48,
тел. (34551) 7-83-06, факс 7-99-79.
E-mail: raion.ishim@mail.ru.
Сайт: https://ishim-mr.admtyumen.ru/mo/Ishim_mr/government/Duma.htm



КАЗАНСКИЙ муниципальный район



Сельские поселения:

1. Афонькинское
2. Большеченчерское
3. Большеярковское
4. Гагарьевское
5. Дубыньское
6. Ильинское
7. Казанское
8. Огнёвское
9. Пешиновское
10. Смирновское
11. Челоскинское
12. Чирковское
13. Яровское

Административный центр – с. Казанское

Казанский район образован 10 июня 1931 года в составе Уральской области с центром в с. Казанское.

Районный центр расположен в 370 км к юго-востоку от областного центра г. Тюмени. На севере район граничит с Ишимским, на западе – с Бердюжским, на востоке – со Сладковскими районами Тюменской области, а на юге – с Республикой Казахстан. Общая площадь района – 3,1 тыс. кв. км. В его состав входят 13 сельских поселений с 40 населенными пунктами. По данным Росстата, на 1 января 2020 года в районе проживала 21 248 человек.

На территории района 9 месторождений кирпичных глин, два месторождения керамзитовых глин и одно месторождение песка для бетонов. На территории района имеется более 140 озер. Наличие озер с общей водной поверхностью 14 тыс. га создает хорошие условия для развития озерного рыбного товарного хозяйства.

В районе расположены 3 особо охраняемые природные территории регионального значения общей площадью 27,9 тыс. га: комплексные заказники «Афонский» и «Дубыньский», памятник природы Ишимские бугры – Афонькинский.

Район имеет разветвленную дорожную сеть областных дорог, которая связывает его с близлежащими районами. Муниципальные дороги практически на 100 % имеют твердое покрытие. Регулярными пассажирскими перевозками связаны все населенные пункты.

Основу экономики Казанского района составляет сельское хозяйство. В районе производят зерно, молоко, мясо, рыбу. На территории района работают 12 сельскохозяйственных предприятий, 9 потребительских кооперативов, 28 крестьянских (фермерских) хозяйств и более 8 500 личных подсобных хозяйств. По площади зерновых культур район занимает 6-е место в области, по поголовью КРС – 6-е место (15,97 тыс. голов). Ежегодно в районе в хозяйствах всех категорий производится порядка 40 тыс. тонн молока и около 2,5 тыс. тонн мяса. В Казанском районе самое крупное рыбное хозяйство – ЗАО «Ка-



Глава района
Богданова
Татьяна Александровна.
Дата начала полномочий –
2 ноября 2017 года.
Срок полномочий – 5 лет



627420, Тюменская область,
Казанский район, с. Казанское,
ул. Ленина, д. 7,
тел. (34553) 4-10-33, факс 4-10-57.
E-mail: Kanc_kazanskiy@72to.ru.
Сайт: <https://kazanka.admtymen.ru>

занская рыба». По итогам 2020 года вылов рыбы предприятием составил 1 135 тонн.

Перспективы развития Казанского района определены инвестиционными проектами, реализуемыми на его территории. По состоянию на 01.01.2021 на стадии реализации находятся 20 инвестиционных проектов, в т.ч. в сфере АПК и пищевой промышленности – 10 проектов, по 2 проекта в сферах деревообрабатывающей промышленности, гостиничного бизнеса и туристической индустрии, сервисных услугах, торговле, по одному проекту в сферах общественного питания и стройиндустрии.

Дума Казанского муниципального района четвертого созыва состоит из депутатов дум сельских поселений. Норма представительства депутатов дум сельских поселений в районной Думе составляет по два депутата от каждой думы сельского поселения, входящего в состав муниципального района. В состав районной Думы входит 26 депутатов, из них женщин – 18, мужчин – 8. Членов партии «Единая Россия» – 20, сторонников партии «Единая Россия» – 6.

Заместитель председателя Думы – Гиршфельд Юрий Игнатьевич.

Структура Думы Казанского муниципального района четвертого созыва:

- 1) председатель Думы;
- 2) заместитель председателя Думы;
- 3) постоянные депутатские комиссии:
 - по бюджету и экономической политике;
 - по социальным вопросам и местному самоуправлению;
 - по промышленности, сельскому хозяйству, строительству, транспорту, связи и коммунальному хозяйству.

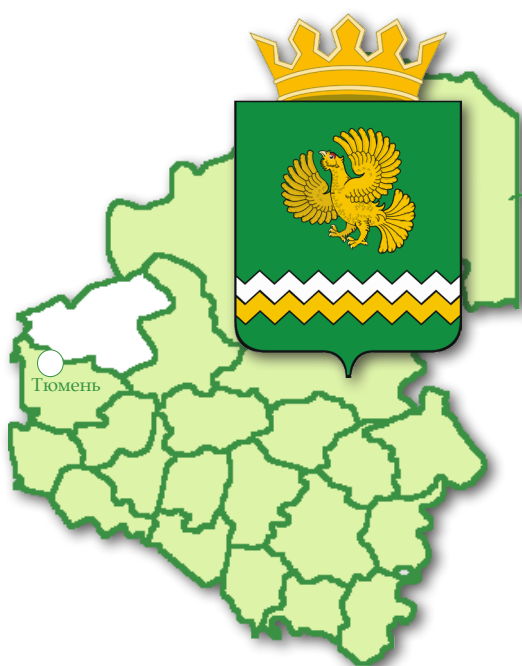
В Казанском районе созданы **Общественная палата (Совет)** Казанского муниципального района и **Общественная молодежная палата** при Думе Казанского муниципального района.



Председатель Думы
Собянина
Ольга Анатольевна.
Дата начала полномочий –
2 ноября 2017 года.
Срок полномочий – 5 лет



627420, Тюменская область,
Казанский район, с. Казанское,
ул. Ленина, д. 7,
тел. (34553) 4-10-55, факс 4-10-57.
E-mail: Kanc_kazanskiy@72to.ru.
Сайт: <https://kazanka.admtumen.ru/mo/Kazanka/government/Duma.htm>



НИЖНЕТАВДИНСКИЙ муниципальный район

Сельские поселения:

1. Андриюшинское
2. Антипинское
3. Березовское
4. Бухтальское
5. Велижанское
6. Искинское
7. Канаишское
8. Ключевское
9. Мияское
10. Нижнетавдинское
11. Новоникольское
12. Новотроицкое
13. Тавдинское
14. Тарманское
15. Тюневское
16. Черепановское
17. Чугунаевское

Административный центр – с. Нижняя Тавда

Нижнетавдинский район образован 12 декабря 1923 года в составе Тюменского округа Уральской области из Антроповской, Еланской, Понизовской, Тавдинской волостей и части Велижанской волости Тюменского уезда Тюменской губернии с центром в селе Тавдинское. С 17 января 1934 года район включен в состав Обско-Иртышской области, 7 декабря – Омской. В состав Тюменской области вошел 14 августа 1944 года.

Нижнетавдинский район находится в юго-западной части Западно-Сибирской равнины и Тюменской области, площадь которого равна 735,6 тыс. га. Район граничит: на севере – с Тобольским районом, на юго-востоке – с Тюменским районом, на востоке – с Ярковским районом, на западе – со Свердловской областью.

Районный центр находится в 80 км от областного центра. В состав района входят 78 населенных пунктов. Численность населения на 01.01.2021 ставляет более 28 тыс. человек. В районе проживают представители 22 национальностей, что делает район уникальным по своему этническому составу: более 70 % – русские, около 15 % – татары, около 6 % – чувашаи, а также украинцы, белорусы, немцы и представители других национальностей.

На территории Нижнетавдинского района имеются месторождения торфа, глины, суглинка, песка, подземных вод, сапропеля, одно из них – озеро Ахманка с уникальной лечебной грязью.

Более 100 тыс. га Нижнетавдинского района находятся в режиме особо охраняемой территории: государственный природный заказник федерального значения «Тюменский», регионального значения «Троицкий», «Гузенево»; экологический полигон регионального значения «Областной полигон экологического мониторинга»; памятники природы: Заморозовский, Веселая Грива, липняк Шайтанский, Новоаракчинский, урочище Орлы, озерно-болотный комплекс «Ишимбай».

На территории района имеется 129 озер, 27 рек и речушек. Протекают полноводные реки Тавда, Иска, Лайма.

На территории Нижнетавдинского муниципального района расположено 69 объектов культурного наследия. Историко-краеведческий центр является визитной карточкой Нижнетавдинского района.

Сельское хозяйство является одной из основных отраслей экономики района.



Глава района

Борисов

Валерий Иванович.

Дата начала полномочий –
16 апреля 2020 года.

Срок полномочий – 5 лет



626020, Тюменская область,
Нижнетавдинский район,
с. Нижняя Тавда,
ул. Калинина, д. 54,
тел. (34533) 2-32-63, факс 2-36-28.
E-mail: nt_admin.99@mail.ru.
Сайт: <https://ntavdadmtymen.ru>

Наиболее крупными производителями сельскохозяйственной продукции на территории района являются: ООО «Свинокомплекс «Тюменский», ООО «ПК «Молоко», ИП Глава К(Ф)Х Шармазанов С.П.

Свинокомплекс «Тюменский» получил сразу 3 статуса племенных репродукторов: на каждую из содержащихся на предприятии пород свиней – ландрас, крупная белая и дюрок. На сегодняшний день на предприятии насчитывается более 27,5 тыс. голов свиней, с годовым производством мяса более 3,5 тыс. тонн. Завершено строительство офисного здания с магазином для реализации продукции «Сибагро». Планируется строительство откормочной площадки на 5 000 голов, строительство склада хранения зерна.

Наивысшие производственные показатели ежегодно показывает крестьянское фермерское хозяйство Шармазанова Соломона Петровича. Благодаря введенной в эксплуатацию животноводческой ферме увеличилось поголовье крупного рогатого скота, в том числе коров. На сегодняшний день в хозяйстве 1 056 голов, из них 540 дойное стадо с удоем 8 897 кг. Урожайность зерновых и зернобобовых культур наивысшая по району – 37,6 ц/га.

ООО «ПК «Молоко» под руководством управляющей организации «Арсиб-Агро» к 2025 году планирует увеличить поголовье молочных коров с 2 300 до 6 500 с ежедневным суточным надоем молока 175 тонн. Также планируется строительство телячьего городка и 3 корпусов по 640 голов крупного рогатого скота.

Дума Нижнетавдинского муниципального района пятого созыва сформирована 8 октября 2020 года. Срок полномочий Думы – 5 лет.

В составе районной Думы представлены 34 депутата, из них: 26 женщин, 8 мужчин. В Думе зарегистрировано депутатское объединение ВПП «ЕДИНАЯ РОССИЯ», в объединение вошли все депутаты Думы.

Заместитель председателя Думы – Зорина Лариса Валерьевна.

В Думе образованы четыре постоянные комиссии:

- по депутатской этике и общему нормотворчеству;
- по бюджету, налогам и финансам;
- по экономическим вопросам, строительству и ЖКХ;
- по социальным вопросам.

С целью согласования интересов жителей района, общественных объединений и органов местного самоуправления для решения наиболее важных вопросов экономического и социального развития района в 2015 году образована **Общественная палата Нижнетавдинского района**. Членами палаты являются 15 граждан, занимающих активную гражданскую позицию.

Образована **Общественная молодежная палата** при Думе Нижнетавдинского муниципального района. Членами ОМП являются 20 молодых общественников. Срок полномочий ОМП – 2 года.

626020, Тюменская область,
Нижнетавдинский район,
с. Нижняя Тавда,
ул. Калинина, д. 54,
тел. /факс (34533) 2-46-57.
E-mail: duma_nt@mail.ru.

Сайт: <https://ntavda.admtyumenu.ru/mo/Ntavda/government/Duma.htm>



Председатель Думы
Мышкин Виктор Сергеевич.

Дата начала полномочий –
8 октября 2020 года.
Срок полномочий – 5 лет





ОМУТИНСКИЙ муниципальный район

Сельские поселения:

1. Большекрасноярское
2. Вагайское
3. Ситниковское
4. Журавлевское
5. Окуневское
6. Омутинское
7. Шабановское
8. Южно-Плетневское

Административный центр – с. Омутинское

Омутинский район расположен в южной части Тюменской области на водоразделе рек Тобол – Ишим в зоне лесостепи. Район граничит: на севере – с Юргинским, на востоке – с Гольшмановским, на юге – с Армизонским и на западе – с Заводоуковским районами.

История села Омутинского уходит в глубь четырех столетий. На высоком берегу Вагая был возведен форпост-крепость Омутная. Сам район, с центром в с. Омутинском, был образован 10 июня 1931 года и входил в состав Уральской области. В 1934 году 17 января район включен в состав Челябинской области, 7 декабря в состав Омской области и 14 августа 1944 года в состав Тюменской области.

Общая площадь территории составляет 282 812 тыс. га, из них: сельскохозяйственных угодий – 143 083 тыс. га, лесов – 98 904 га, под населенными пунктами – 6 867 га, водного фонда – 23 440 га. Протяженность с севера на юг – 88 км, с запада на восток – 59 км. Транспортные связи – трасса Р402 (Е22) Тюмень – Омск, железнодорожная магистраль Москва – Владивосток. Удаленность от города Тюмени составляет 173 км. В районе насчитывается 8 сельских поселений с 37 населенными пунктами. Численность населения на 01.01.2021 – 18 088 человек.

Основной деятельностью муниципального образования является сельское хозяйство с отраслями: животноводство, растениеводство, перерабатывающая промышленность.

На территории района находится государственный комплексный зоологический заказник регионального значения «Омутинский».

В районе действует скважина горячей подземной минеральной воды, обладающая лечебными свойствами.

Исторически самобытно сохранена в первоначальном исполнении центральная улица села Омутинского: дома купца М.В. Попова, усадьба Г.К. Русакова, лавка И.П. Рецикова, дом мецената того времени Якова Матунахина.




Глава района

Кузнецов

Олег Анатольевич.

Дата начала полномочий –
24 ноября 2020 года.

Срок полномочий – 5 лет



627070, Тюменская область,
Омутинский район, с. Омутинское,
ул. Первомайская, 78а,
тел.: (34544) 3-20-84, 3-18-08, 3-12-60,
факс 3-21-05.

E-mail: adm.omutinka@mail.ru.

Сайт: <https://omutinka.admtymen.ru>

Дума Омутинского муниципального района Тюменской области шестого созыва сформирована 26 октября 2020 года. В состав Думы вошли 16 депутатов – по два депутата от каждой Думы сельских поселений, из них 6 мужчин, 10 женщин, представительство политических партий: «Единая Россия» – 16 (ЧП – 9, сторонники – 7).

Срок полномочий Думы составляет 5 лет.

Заместитель председателя Думы Омутинского муниципального района – Камардина Юлия Александровна.

Структура Думы Омутинского муниципального района:


- 1) председатель Думы;
- 2) заместитель председателя Думы;
- 3) постоянные комиссии:
 - постоянная комиссия по социально-экономическому развитию села и социальным вопросам;
 - постоянная планово-бюджетная комиссия;
 - постоянная комиссия по промышленности, транспорту, связи, строительству и коммунальному хозяйству.

При Думе Омутинского муниципального района создана **Общественная молодежная палата**, председателем которой является Новикова Ольга Сергеевна.

Осуществляет свою деятельность Общественная палата (совет) Омутинского муниципального района под председательством Семенова Николая Викторовича.



Председатель Думы
**Смирнов
Артемий Юрьевич.**
Дата начала полномочий –
26 октября 2020 года.
Срок полномочий – 5 лет



627070, Тюменская область,
Омутинский район, с. Омутинское,
ул. Первомайская, 78а,
тел. (34544) 3-25-82.
E-mail: mironovamf@mail.ru.
Сайт: [https://omutinka.admtumen.ru/
mo/Omutinka/government/Duma.htm](https://omutinka.admtumen.ru/mo/Omutinka/government/Duma.htm)



СЛАДКОВСКИЙ муниципальный район

Сельские поселения:

1. Александровское
2. Лопазновское
3. Майское
4. Масляное
5. Менжинское
6. Никулинское
7. Новоандреевское
8. Сладковское
9. Степновское
10. Усовское

Административный центр – с. Сладково

Район образован 3 ноября 1923 года в составе Ишимского округа Уральской области с центром в с. Сладково. 14 августа 1944 года район вошел в состав Тюменской области.

Сладковский район занимает часть юга Ишимской лесостепи Западно-Сибирской равнины. Он расположен на юго-востоке Тюменской области и граничит на севере с Абатским, на западе – с Ишимским и Казанским районами. На востоке его граница проходит с Называевским районом Омской области, а на юге – с районом имени Магжана Жумабаева Северо-Казахстанской области Республики Казахстан.

Общая протяженность границы Сладковского района составляет 356,74 км, из них 70,99 км приходится на государственную границу РФ с Казахстаном и 140,81 км на границу с Омской областью. Административный центр расположен на расстоянии в 396 км от города Тюмени.

Общая площадь территории составляет 402,3 тыс. га, или 2,5 % от территории Тюменской области. Общая площадь земель населенных пунктов – 4,257 га.

На территории района 46 населенных пунктов, в которых проживает по состоянию на 1 января 2020 года, по статистическим данным, 9 968 человек.

По району проходит участок электрифицированной двухпутной железнодорожной линии Тюмень – Омск Свердловской железной дороги протяженностью 44,4 км. В п. Маслянский и д. Новоандреевка находятся железнодорожные станции. Общая протяженность автомобильных дорог общего пользования регионального и межмуниципального значения составляет 495,763 км.

Сладковский район можно назвать краем голубых озер. На территории района находится 108 озер, общая площадь которых 24,7 тыс. га. Самое обширное из них – Таволжан, его площадь 7,1 тыс. га.

Природно-рекреационные ресурсы составляют 45,7 тыс. га от общей площади района и включают в себя заказники регионального значения: «Кабанский» площадью 24,1 тыс. га, «Таволжанский» – 1,1 тыс. га, «Барсучье» – 20,5 тыс. га и государственный памятник природы «Брусничное» площадью 57 га. Комплексным зоологическим заказником областного значения является остров, расположенный на озере Таволжан. Площадь заказника составляет 1,1 тыс. га.



Глава района
Иванов

Александр Вениаминович.
Дата начала полномочий –
15 сентября 2021 года.
Срок полномочий – 5 лет



627610, Тюменская область,
Сладковский район, с. Сладково,
ул. Ленина, д. 59,
тел. (34555) 2-34-33, факс 2-33-47.
E-mail: Kanc_sladkovo@72to.ru.
Сайт: <https://sladkovo.admtymen.ru>

На территории муниципального образования организована часть водно-болотного угодья Российской Федерации «Тоболо-Ишимская лесостепь», имеющего международное значение, главным образом в качестве местообитания водоплавающих птиц. В районе имеются огромные залежи природного ила – сапропеля.

Приоритетным сектором экономики является агропромышленный комплекс. В районе развито животноводство молочное, мясное и мясо-молочного направления, растениеводство, рыболовство и рыбоводство. Наиболее крупными предприятиями являются СПК «Таволжан», КФХ «Роса» и ООО «Сладковское товарное рыбоводческое хозяйство».

В обслуживании субъектов малых форм хозяйствования задействовано 7 сельскохозяйственных потребительских кооперативов и 1 потребительский кредитный кооператив.

В отраслевой структуре обрабатывающих производств устойчиво доминируют пищевая отрасль (хлеб и хлебобулочные изделия, кондитерские изделия, сыр) и переработка рыбы.

Инвестиционные проекты, реализуемые в районе:

- строительство инкубационно-личиночного цеха по выращиванию рыбопосадочного материала ООО «СТРХ», модернизация действующего бизнеса ЗАО «Маслянский маслодельный завод», строительство зерноочистительной линии (комплекса) и бункера оперативной приемки зерна в п. Маслянский, проекты по разведению КРС мясного направления в д. Малиново, д. Новоандреевка, д. Остропятово, строительство животноводческой фермы на 100 голов в с. Александровка, открытие столовой в с. Сладково.

Дума Сладковского муниципального района шестого созыва сформировалась 15 сентября 2021 года, срок полномочий – 5 лет. Численность Думы Сладковского муниципального района – 20 депутатов, из них 14 женщин и 6 мужчин, все представляют партию «Единая Россия».

Заместитель председателя Думы Сладковского муниципального района – Тесова Людмила Николаевна.

При Думе района сформированы три постоянные комиссии:

- по местному самоуправлению;
- по экономике и финансам;
- по социальным вопросам.

Председателем комиссии по местному самоуправлению является Петелин Георгий Андреевич, комиссии по экономике и финансам – Крапивин Евгений Николаевич, комиссии по социальным вопросам – Квасова Вера Николаевна.

При Думе Сладковского муниципального района образована **Общественная молодежная палата**, состоящая из 7 членов.

627610, Тюменская область,
Сладковский район, с. Сладково,
ул. Ленина, д. 59,
тел. (34555) 2-39-96.

E-mail: duma_sladkovo@mail.ru.
Сайт: <https://sladkovo.admtumen.ru/mo/Sladkovo/government/Duma.htm>



Председатель Думы
Пузыков
Денис Николаевич.

Дата начала полномочий –
15 сентября 2021 года.
Срок полномочий – 5 лет





СОРОКИНСКИЙ муниципальный район

Сельские поселения:

1. Александровское
2. Ворсихинское.
3. Готопутовское
4. Знаменичковское
5. Пинигинское
6. Покровское
7. Сорокинское

Административный центр – с. Большое Сорokino

Район образован 29 февраля 1924 года.

Район расположен в лесостепной зоне Западно-Сибирской низменности, в юго-восточной части Тюменской области. На севере район граничит с Вагайским, на востоке – с Викуловским, на юге – с Абатским и Ишимским и на западе – с Аромашевским районами области. Удаленность от административного центра Тюменской области составляет 360 км. Общая площадь района – 2,7 тыс. кв. км. Численность населения по состоянию на 1 января 2021 года составляет 9 403 человека.

На территории района известно 5 месторождений кирпичных глин, из них 2 оценены по категории прогнозных ресурсов (Новониколаевское и Камлютское), 3 ед. залежей планировочного песка, 4 месторождения торфа. В настоящее время разведано одно месторождение подземных вод с суммарными эксплуатационными запасами 4 тыс. м³ /сут., выявлено 11 перспективных участков с ориентировочными запасами 27 тыс. м³ /сут. Эксплуатация подземных вод осуществляется артезианскими скважинами, которых в районе насчитывается около 25. На территории района расположен государственный комплексный зоологический заказник регионального значения «Северный» площадью 17,4 тыс. га.

Ведущая роль в экономике района отведена сельскому хозяйству. Основным направлением является мясо-молочное животноводство и выращивание злаковых культур. Сельскохозяйственным производством в 2021 году занимаются 6 юридических лиц и 9 индивидуальных предпринимателей. Кроме того, работают 4 кооператива, один из них кредитный.

Наиболее крупные предприятия – АО «Агротехнический центр», ООО «Нива», ООО «Сорокинские сыры». Промышленность района представлена предприятиями, производящими теплоэнергию (ООО «Сорокинские коммунальные системы») и обрабатывающими производствами.



Глава района
Агеев

Александр Николаевич.

Дата начала полномочий –
3 октября 2020 года.

Срок полномочий – 5 лет



627500, Тюменская область,
Сорокинский район, с. Б. Сорokino,
ул. 40 лет Октября, д. 10,
тел. (34550) 2-15-45, факс 2-24-49.
E-mail: admn-sorokino@mail.ru.
Сайт: <https://sorokino.admtyumen.ru>.

Производство пищевых продуктов представлено выпуском хлебобулочных и кондитерских изделий (ООО «Хлебокомбинат «Сорокинский»), производством мяса, мясных консервов и мясных полуфабрикатов (СЗСПК «Молоко»). Деревообрабатывающим производством заняты ГБУ ТО «Тюменская база охраны лесов», сельскохозяйственные предприятия и кооперативы, индивидуальные предприниматели.

Дума Сорокинского муниципального района сформирована 15 сентября 2020 года в количестве 21 депутата – по 3 представителя от каждой думы сельского поселения, входящих в состав муниципального района. Срок полномочий – 5 лет. В составе Думы 5 мужчин и 16 женщин, 19 депутатов – члены партии «ЕДИНАЯ РОССИЯ», 2 – выдвинуты в порядке самовыдвижения.

Заместитель председателя Думы, руководитель фракции партии «ЕДИНАЯ РОССИЯ» в Думе Сорокинского муниципального района – Ермолаева Татьяна Владимировна;

Структура Думы Сорокинского муниципального района:

- 1) председатель Думы;
- 2) заместитель председателя Думы;
- 3) постоянные комиссии:

- по бюджету,
- по социальным вопросам.

На территории района действует **Общественная палата** Сорокинского муниципального района, сформированная в декабре 2015 года.

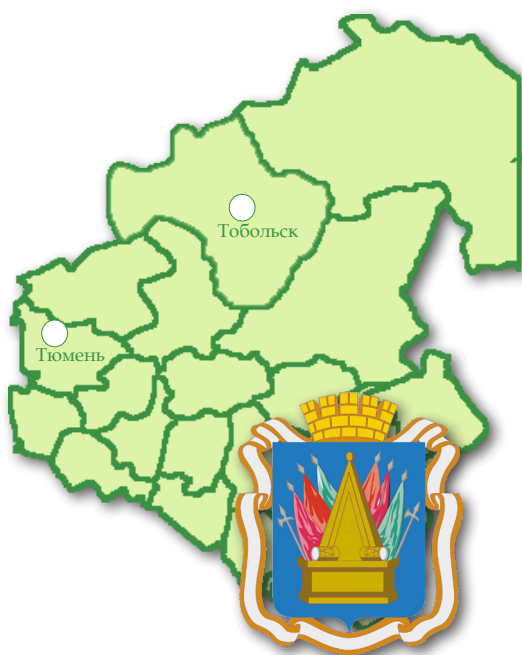


Председатель Думы
Батурина
Людмила Николаевна.
Дата начала полномочий –
15 сентября 2020 года.
Срок полномочий – 5 лет



627500, Тюменская область,
Сорокинский район, с. Б. Сорокино,
ул. 40 лет Октября, д. 10,
тел. (34550) 2-11-70.
E-mail: admn-sorokino@mail.ru.
Сайт: <https://sorokino.admtumen.ru/mo/Sorokino/government/Duma.htm>

ТОБОЛЬСК



Город **Тобольск** основан в 1587 году на месте слияния крупных сибирских рек Тобола и Иртыша воеводой Даниилом Чулковым. Богатейшая история города связана с именами многих выдающихся исторических деятелей России. Тобольск – родина всемирно известного ученого Д.И. Менделеева, композитора А.А. Алябьева, архитектора и летописца С.У. Ремезова, художника-передвижника В.Г. Перова, президента Российской академии наук Ю.С. Осипова. Здесь жил и работал автор сказки «Конек-Горбунок» П.П. Ершов. С Тобольском тесно связана судьба последнего российского императора Николая II и его семьи, проведенных в городе восемь месяцев.

Тобольск наряду с Москвой и Санкт-Петербургом является одним из духовных центров России. Многонациональный и многоконфессиональный Тобольск украшают 16 православных приходских и монастырских храмов, две мусульманские мечети и католический костел.

Тобольск – это настоящий музей под открытым небом. Красой и гордостью бывшей губернской столицы является уникальный ансамбль Тобольского кремля XVII–XX вв. Прекрасные архитектурные памятники, которых насчитывается в Тобольске более 200, ценнейшие музейные коллекции и экспозиции, величественная природа делают Тобольск центром туризма в Западной Сибири, известным в мировом туристическом сообществе. Тобольск ежегодно посещают более 300 тыс. туристов и экскурсантов из России и стран ближнего и дальнего зарубежья с познавательными, деловыми, научными, спортивными целями.

Город Тобольск по всему периметру граничит с Тобольским муниципальным районом Тюменской области, площадь которого составляет 23 920,90 га. Численность населения по состоянию на 01.01.2021 составляет 102,1 тыс. человек.

Сегодня Тобольск играет важную роль в социально-экономическом развитии региона. В сфере промышленного производства в городе работает более 70 предприятий. Продукция местных товаропроизводителей: «Югор», «Тобольский рыбзавод», «Тобольский гормолзавод», «Ситцевый край», предприятий строительной индустрии, – известна своим качеством и пользуется высоким спросом далеко за пределами Тобольска. Наибольший удельный вес в общем объеме промышленного производства в городе Тобольске традиционно занимает нефтехимическая отрасль. ООО «ЗапСибНефтехим» расположен в 10 км восточнее города и является крупнейшим нефтехимическим комплексом России. Суммарная мощность ООО «ЗапСибНефтехим» позволяет производить 2,5 млн. тонн базовых полимеров в год (1,5 млн. тонн полиэтилена и 1 млн. тонн полипропилена).




Глава города

Афанасьев

Максим Викторович.

Дата начала полномочий –
29 мая 2019 года.

Срок полномочий – 5 лет



626152, Тюменская область,
г. Тобольск, ул. Аптекарская, д. 3,
тел. (3456) 26-40-71.
E-mail: sdo@admtob.ru.
Сайт: <http://www.admtobolsk.ru>

В Тобольске на протяжении многих лет успешно работает ООО «Тобольская фабрика художественных косторезных изделий», ставшая правопреемником артели косторезов, организованной в 1929 году. На сегодняшний день это единственная действующая фабрика косторезных изделий в России.

Богатая история, бесценное многовековое культурное и природное наследие города, современное социально-экономическое развитие Тобольска делают его одним из самых живописных и привлекательных городов не только Сибири, но и России в целом.

Тобольская городская Дума седьмого созыва избрана в сентябре 2020 года. Срок полномочий – 5 лет. В состав Думы вошли 25 депутатов, представляющих 2 политические партии – «ЕДИНАЯ РОССИЯ» и «Справедливая Россия».

Заместители председателя Тобольской городской Думы – Никитин Михаил Анатольевич, Егоров Владимир Юрьевич.



Структура Тобольской городской Думы:

- 1) председатель Думы;
- 2) заместители председателя Думы;
- 3) постоянные комиссии:
 - по экономическому развитию, бюджету, финансам и налогам;
 - по городскому общественному самоуправлению;
 - по социальным вопросам;
 - по градостроительству и землепользованию;
 - по жизнеобеспечению и городскому хозяйству.

В 2019 году решением Тобольской городской Думы был избран **Молодежный парламент** города Тобольска 11-го созыва, в 2020 году переизбрана **Общественная палата** муниципального образования.



Председатель Думы
Ходосевич
Андрей Анатольевич.
Дата начала полномочий –
24 сентября 2020 года.
Срок полномочий – 5 лет



626152, Тюменская область,
г. Тобольск,
ул. Семена Ремезова, д. 24,
тел. (3456) 33-39-13.
E-mail: duma_tobolsk@mail.ru.
Сайт: <http://www.dumatobolsk.ru>

ТОБОЛЬСКИЙ муниципальный район



Сельские поселения:

1. Абалакское
2. Ачирское
3. Байкаловское
4. Башковское
5. Булашовское
6. Верхнеаремзянское
7. Ворогушинское
8. Дегтяревское
9. Ермаковское
10. Загваздинское
11. Карачинское
12. Кутарбитское
13. Лайтамакское
14. Малозоркальцевское
15. Нацынское
16. Овсянниковское
17. Прииртышское
18. Полуяновское
19. Санниковское
20. Сетовское
21. Ушаровское
22. Хмелевское


Административный центр – г. Тобольск



Глава района
**Митрюшкин
Леонид Валерьевич.**

Дата начала полномочий –
1 июня 2020 года.

Срок полномочий – 5 лет



626152, Тюменская область,
г. Тобольск,
ул. Семена Ремезова, д. 24,
тел. (3456) 24-67-18, 24-66-87.
E-mail: tobolsk-raion@rambler.ru.
Сайт: [https://tobolsk-mr.
admtyumen.ru](https://tobolsk-mr.admtyumen.ru)

Район расположен на территории Западно-Сибирской равнины, охватывает значительную часть южной тайги. На западе граничит со Свердловской областью, на севере – с Ханты-Мансийским автономным округом, на востоке – с Уватским и Вагайским районами, на юго-западе – с Ярковским и Нижнетавдинским.

Площадь территории – 17 221 км².

В состав входят 118 населенных пунктов, объединенных в 22 сельских поселения, общей численностью 20 тыс. 291 человек. К труднодоступным территориям отнесены 77 населенных пунктов, в них проживают более 6 тыс. человек.

Национальный состав: русские – 63 %, татары – 31 %, другие – 6 %.

По территории района проходит железная дорога Тюмень – Сургут – Новый Уренгой протяженностью 1 тыс. 400 км, расположены железнодорожные станции Сетово и Сузгун.

Транспортная сеть также представлена федеральной автодорогой Тюмень – Тобольск – Ханты-Мансийск протяженностью более 700 км.

Основные водные артерии – р. Тобол, р. Иртыш.

В деревне Медянки Татарские расположена посадочная площадка местных воздушных линий, принимает самолеты Ан-2/3 и вертолеты всех типов.

В Ворогушинском сельском поселении реализуется масштабный инвестиционный проект «Строительство аэропорта в городе Тобольске».

Конфигурация аэродрома с протяженностью взлетно-посадочной полосы 2 400 м и шириной 45 м позволит принимать все среднемагистральные суда.

Реализуются инвестиционный проект «Строительство комплекса придорожного сервиса с размещением торговых павильонов, автомойки, гостиницы, кафе» в районе деревни Алга Байкаловского сельского поселения, инвестиционный проект «Рекреационный комплекс на базе термального источника» в районе деревни Шеста-

кова Малозоркальцевского сельского поселения, «Строительство автокемпинга «Империя» на федеральной трассе Тюмень – Ханты-Мансийск, 167 км» в селе Байкалово, «Строительство объекта придорожного сервиса» в п. Прииртышском, «Создание плодово-ягодного питомника» в Ермаковском сельском поселении. По итогам реализации инвестпроектов к 2024 году планируется создание 410 рабочих мест.

В Тобольском районе развивается производство сельскохозяйственной продукции: зерна, картофеля, овощей, молока и мяса.

Работают 34 сельскохозяйственных организации, 3 кооператива, один из которых кредитный. Около 10 тыс. сельских семей ведут личное подсобное хозяйство.

На территории Тобольского муниципального района находятся: Свято-Знаменский Абалакский мужской монастырь (с. Абалак), Иоанно-Введенский женский монастырь (п. Прииртышский), старейшая каменная мечеть в Сибири, 1833 года постройки (д. Тоболтура Дегтяревского сельского поселения), храм Николая Чудотворца (с. Верхние Аремзяны), церковь Рождества Христова, 1806 года постройки (д. Кугаева Овсянниковского сельского поселения), памятник архитектуры регионального значения – храм Покрова Пресвятой Богородицы, 1802 года постройки (с. Булашово).

Мемориальные комплексы: мемориально-музейный комплекс и памятник Д.И. Менделееву (с. Верхние Аремзяны), историко-мемориальный комплекс «Искер» (Абалакское сельское поселение).

Термальные источники: термальный источник, 261-й км +500 м трассы Тюмень – Ханты-Мансийск (д. Винокурова).

Особо охраняемые зоны: памятник природы регионального значения «Карташовский бор», государственный комплексный заказник регионального значения «Тобольский материк», государственный комплексный заказник регионального значения «Стершиный (участок 2)», памятник природы регионального значения «Окрестности дома отдыха «Тобольский» (п. Прииртышский), памятник природы регионального значения «Медянская роща».

Дума Тобольского муниципального района четвертого созыва, начало полномочий действующего созыва 1 ноября 2017 года, срок полномочий – 5 лет. Состоит из представителей 22 сельских дум, от каждого поселения по два депутата. Сформированы пять постоянных комиссий по вопросам, отнесенным к компетенции Думы:


- по бюджету, налогам и финансам;
- по местному самоуправлению и нормотворчеству;
- по экономической политике и природопользованию;
- по социальным вопросам;
- по агропромышленному комплексу и земельным отношениям.

626152, Тюменская область,
г. Тобольск,
ул. Семена Ремезова, д. 24,
тел.: (3456) 26-40-24, 22-65-96.
E-mail: urotdeltmr@yandex.ru.

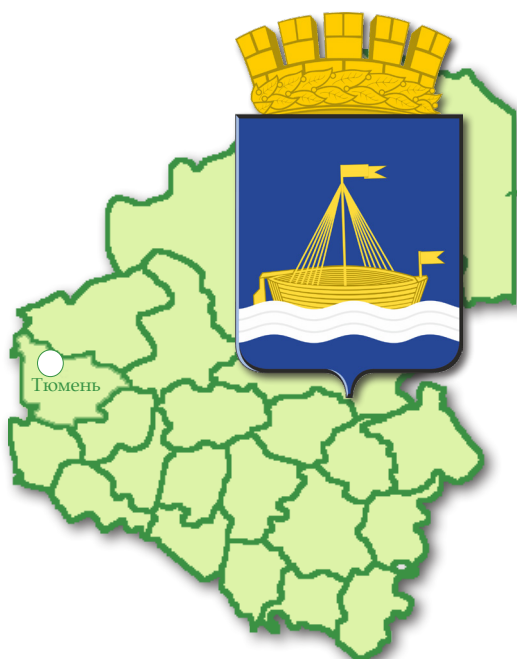
Сайт: https://tobolsk-mr.admtymen.ru/mo/Tobolsk_mr/government/Duma.htm




Председатель Думы
Кадочников
Виктор Васильевич.
Дата начала полномочий –
1 ноября 2017 года.
Срок полномочий – 5 лет



ТЮМЕНЬ



Глава города
Кухарук
Руслан Николаевич.
Дата начала полномочий –
8 октября 2018 года.
Срок полномочий – 5 лет



625036, г. Тюмень,
ул. Первомайская, д. 20,
тел./факс (3452) 46-42-72.
E-mail: adm@tyumen-city.ru.
Сайт: <http://www.tyumen-city.ru>

Город Тюмень – первый русский город Сибири – был основан за Уралом в 1586 году на пересечении древних торговых путей, соединяющих Европу с Азией. Являлся городом Сибирской, Тобольской губерний Тобольской провинции Тобольского наместничества. С 14 августа 1944 года – административный центр Тюменской области. В июле 2021 года исполнилось 435 лет со дня образования города.

Городской округ граничит с Нижнетавдинским муниципальным районом, а также с 10 муниципальными образованиями Тюменского муниципального района.

Общая площадь земель муниципального образования городской округ город Тюмень – 69 848 га (698,48 кв. км). Численность населения города Тюмени по состоянию на 01.01.2021 составила 816 787 человек.

Тюмень – культурный центр области, на территории которого расположены уникальные здания, сооружения – объекты культурного наследия, находящиеся как в государственной (муниципальной), так и частной собственности, среди которых: дом М.А. Брюханова; дом Ф.С. Колмогорова; дом Е.С. Пospelовой и другие.

Кроме того, на территории города расположено более 300 объектов монументального искусства, увековечивающих выдающихся личностей и исторические события.

В городе осуществляют деятельность 3 профессиональных театра, концертный зал имени Юрия Гуляева, Тюменский государственный филармонический оркестр, 11 культурно-досуговых учреждений, 30 библиотек, филиал ФКП «Российская государственная цирковая компания» «Тюменский государственный цирк», городской парк культуры и отдыха, Тюменское музейно-просветительское объединение, в состав которого входит Музейный комплекс им. И.Я. Слоцова с 4 филиалами и исторический парк «Россия – моя история».

Город Тюмень является крупным транспортным узлом. Через город проходит Транссибирская железнодорожная магистраль Москва – Владивосток, в настоящее время – единственная трансконтинентальная железная дорога, полностью проходящая по территории Российской Федерации. К ней примыкает железнодорожная линия Тюмень – Новый Уренгой, обслуживающая перевозки северных округов.

К числу основных автомобильных дорог относятся федеральные автодороги на Екатеринбург, Омск, Сургут и Курган.

Город имеет два аэропорта: Роцино (имени Д.И. Менделеева) (федерального значения) и Плеханово (обслуживающий часть местных авиалиний). В период навигации для грузопассажирских перевозок используется река Тура.

В целях сохранения биологического и ландшафтного разнообразия и обеспечения экологической стабильности на территории города создана и развивается система особо охраняемых природных территорий, региональных памятников природы – лесопарк имени Юрия Алек-

сеевича Гагарина (105 га) и лесопарк «Затюменский» (77 га).

Кроме этого, на землях населенного пункта город Тюмень, занятых городскими лесами, размещается лесничество «Гилевская роща» площадью 79,9 га.

На базе Института биологии ТюмГУ, на берегу старицы р. Туры, функционирует ботанический сад федерального значения (3 га), в котором собрана коллекция местной флоры, а также тропических и субтропических растений.

Город Тюмень располагает высоким научно-техническим потенциалом. В структуре оборота организаций города Тюмени на деятельность профессиональную, научную и техническую приходится более 35 %, что является конкурентным преимуществом для привлечения инвесторов и развития инвестиционной деятельности на территории города. По итогам 2020 года реализованы 32 инвестиционных проекта с объемом инвестиций более 470 млн. рублей, количеством созданных рабочих мест более 300 единиц. Продолжается реализация значимых для города Тюмени проектов, которые позволят в будущем усилить научно-технический потенциал: строительство НТЦ в городе Тюмени – ООО «НОВАТЭК НТЦ», строительство крупного центра исследования пластовых систем – исследовательский центр «ГеоСфера» ООО «Газпромнефть НТЦ».

Тюменская городская Дума седьмого созыва, начало полномочий действующего созыва 8 октября 2018 года, срок полномочий – 5 лет. В состав Думы избрано 36 депутатов, из них 29 мужчин и 7 женщин. Члены партии «ЕДИНАЯ РОССИЯ» – 26 депутатов; партии «ЛДПР» – 5 депутатов; партии «КПРФ» – 3 депутата; партии «Справедливая Россия» – 2 депутата.

Заместитель председателя Тюменской городской Думы – Осипов Дмитрий Александрович.

Структура Тюменской городской Думы:

- 1) председатель Думы;
- 2) заместитель председателя Думы;
- 3) постоянные комиссии:
 - по городскому общественному самоуправлению;
 - по экономическому развитию и бюджету;
 - по социальному развитию;
 - по благоустройству и городскому хозяйству;
 - по градостроительству и землепользованию.


На территории города Тюмени осуществляют деятельность **Общественная палата** муниципального образования город округ город Тюмень и **Молодежная администрация** Тюмени.

625036, г. Тюмень,
ул. Первомайская, д. 20,
тел./факс: (3452) 29-70-07, 51-03-46.
E-mail: tyumen-gd@tyumen-city.ru.
Сайт: <https://duma.tyumen-city.ru>



Председатель Думы
Заболотный
Евгений Борисович.
Дата начала полномочий –
8 октября 2018 года.
Срок полномочий – 5 лет





ТЮМЕНСКИЙ муниципальный район

Сельские поселения:

1. п. Андреевский
2. Богандинское
3. п. Боровский
4. Винзилинское
5. Горьковское
6. Ембаевское
7. Каменское
8. Каскаринское
9. Кулаковское
10. Мальковское
11. Московское
12. Муллашинское
13. Наримановское
14. Новотарманское
15. Онохинское
16. Переваловское
17. Салаирское
18. Успенское
19. Червишевское
20. Чикчинское

Административный центр – г. Тюмень



Глава района
Иванова

Светлана Владимировна.

Дата начала полномочий –
25 сентября 2020 года.

Срок полномочий – 5 лет



625049, г. Тюмень,
ул. Московский тракт, д. 115,
тел.: (3452) 28-87-11, 28-87-08.
E-mail: Kanc_tyumen_rayon@72to.ru.
Сайт: <https://atmr.ru>

Тюменский район образован 10 декабря 1923 года в составе Тюменского округа, включенного в Уральскую область. Однако история района началась на рубеже XVI-XVII вв., когда в окрестностях Тюмени основали первые деревни.

Тюменский район находится на крайнем юго-западе Тюменской области, его земли располагаются вокруг областного центра. Граничит на севере с Нижнетавдинским районом, на северо-востоке и востоке – с Ярко-Восточным, на юге – с Ялуторовским, на юго-западе – с Исетским, на западе – со Свердловской областью. Общая площадь – 3 692 кв. км, число жителей – 127 337 человек. Этнический состав населения: 80 % – русские, 13,5 % – татары, 1,3 % – немцы, 1,2 % – украинцы и 4 % – другие национальности.

На территории Тюменского района располагаются археологические памятники федерального значения: комплекс памятников на оз. Андреевском, Айгинское городище вблизи д. Щербак, Молчановский могильник, Молчановское поселение и другие.

Среди объектов культурного наследия Тюменского района особо выделяются памятники архитектуры: Спасская церковь в с. Мальково (1886 г.), церковь Велико-мученицы Екатерины в с. Созоново (1909 г.), Свято-Никольская церковь в с. Кулаково (1897 г.), мечеть (1874 г.) и ансамбль Большой мечети (1884 г.) в с. Ембаево, школа-усадебный комплекс М.Н. Чукмалдина в с. Кулаково (1890-е гг.).

Протяженность автомобильных дорог местного значения – 1 390,034 км. По территории района проходят 4 автомобильные дороги федерального значения: на Омск, Екатеринбург, Курган и Ханты-Мансийск. Также по территории района пролегает железная дорога в северном и восточном направлениях.

Тюменский район занимает лидирующие позиции по объему промышленного производства среди районов юга Тюменской области. Среди значимых промышленных предприятий – АО «Сибнефтемаш»,

ООО ППН «Сиббурмаш», ООО «ВЗКТ», ООО «Стеклотех» и другие. Крупнейшее предприятие по добыче песка и глины на юге Тюменской области – ООО «Тюменьнеруд». В районе расположено два индустриальных парка: «Боровский» (12 резидентов) и «Богандинский» (7 резидентов).

Туристическая сфера является важным направлением развития экономики муниципалитета. На территории – 8 санаторно-курортных лечебниц, 5 детских оздоровительных лагерей, 22 базы отдыха, 5 термальных горячих источников, 2 конных клуба, 3 зоопарка, детская железная дорога, обсерватория, развит придорожный сервис – 14 гостиниц.

По итогам 2020 года в агропромышленном комплексе Тюменский район занял 3-е место в первой сельскохозяйственной зоне по условиям соревнования в отраслях сельского хозяйства АПК Тюменской области. Сельхозтоваропроизводители Тюменского района производят 11 % молока, 93 % яиц и 45 % мяса в общем региональном объеме.

Дума Тюменского муниципального района четвертого созыва – выборный орган местного самоуправления. Дата начала полномочий 25.09.2020. Срок полномочий – 5 лет.

В состав Думы входят 15 депутатов – 9 женщин, 6 мужчин. Депутатское объединение ВПП «Единая Россия» – 14 депутатов, 1 депутат – представитель ЛДПР.

Заместитель председателя Думы – Морарь Ирина Федоровна.

Структура Думы Тюменского муниципального района:

- 1) председатель Думы;
- 2) заместитель председателя Думы;
- 3) Совет Думы;
- 4) постоянные комиссии:
 - по экономическому развитию, бюджету, финансам и налогам;
 - по местному самоуправлению и правотворчеству;
 - по социальной политике;
 - по жизнеобеспечению и градостроительной деятельности.

В Тюменском районе действуют:

Общественная палата муниципального образования Тюменский муниципальный район III созыва;


Общественная молодежная палата при Думе Тюменского муниципального района V созыва;

молодежная администрация Тюменского муниципального района.

625049, г. Тюмень,
ул. Московский тракт, д. 115,
тел.: (3452) 30-37-12, 62-53-42.
E-mail: duma_tmr@mail.ru.
Сайт: https://atmr.ru/rajonnaya_duma



Председатель Думы
Клименко
Валентин Витальевич.
Дата начала полномочий –
25 сентября 2020 года.
Срок полномочий – 5 лет



УВАТСКИЙ муниципальный район



Сельские поселения:

1. Алымское
2. Горнослинкинское
3. Демьянское
4. Ивановское
5. Красноярское
6. Осинниковское
7. Соровое
8. Тугаловское
9. Туртасское
10. Уватское
11. Укинское
12. Юровское

Административный центр – с. Уват

Район образован 15 января 1925 года.

Территория Уватского муниципального района составляет 48 тыс. кв. км, граничит с Ханты-Мансийским автономным округом, Тобольским и Вагайским районами, Омской и Томской областями. Ближайшие к нему крупные города – Тобольск (120 км) и Тюмень (380 км).

Численность населения Уватского района на 1 января 2021 года – 19 239 человек.

Уватский район – самый северный район юга Тюменской области. Благодаря своему географическому положению он является коридором транспортировки газа, нефти и энергоносителей. Располагает огромными запасами леса, существенными ресурсами рыбы, дикоросов, углеводородного сырья.


По территории Уватского района проходит федеральная автодорога Тюмень – Ханты-Мансийск протяженностью 223 километра, железная дорога Тюмень – Сургут протяженностью 186 километров с двумя станциями – Юность Комсомольская и Демьянка.

Инфраструктура для жизни и отдыха: сеть образовательных, медицинских, культурных и спортивных учреждений (самые значимые – Биатлонный центр им. А.И. Тихонова, физкультурно-оздоровительный комплекс «Иртыш»).

Объекты культурного наследия Уватского района:

- братские могилы борцов за установление Советской власти – памятники истории в с. Юровское, с. Новое, с. Уват, д. Кошелева;
- церковь Прокопия и Иоанна, Устюжских чудотворцев – памятник (с. Юровское);
- церковь Успенская – памятник областного значения (с. Демьянское).

Другие достопримечательности: Уватская переправа, Стерхова гора, Свято-Ильинская церковь в с. Уват,



Глава района

Путмин

Сергей Геннадьевич.

Дата начала полномочий –
1 октября 2020 года.

Срок полномочий – 5 лет



626170, Тюменская область,
Уватский район, с. Уват,
ул. Иртышская, д 19,
тел. (34561) 2-80-01, факс 28-0-02.
E-mail: uvat_region@mail.ru.
Сайт: <https://uvatregion.ru>

памятник уватской авиации, Укинская мечеть, деревянные парковые скульптуры, памятный знак основоположникам станции Юность Комсомольская, автодрезина-памятник «Уралочка», самолет-памятник Як-40, скульптура «Уватский огнеборец», мемориал-бюст В.И. Муравленко, мемориальные доски героям Великой Отечественной войны и жителям района, погибшим при исполнении служебного долга.

Музеи: комплексно-краеведческий музей в поселке Туртас, музей «А.И. Тихонов – легенда мирового биатлона» и краеведческий музей «Легенды седого Иртыша» в селе Уват.

Приоритетной отраслью в экономике района является нефтедобыча. Также развиты добыча полезных ископаемых, обрабатывающие производства, производство и распределение электроэнергии, газа и воды.

Дума Уватского муниципального района шестого созыва. Избрана на муниципальных выборах 13 сентября 2020 года. Срок полномочий – 5 лет. Количество депутатов – 15, из них женщин – 5, мужчин – 10.

Представительство политических партий: «ЕДИНАЯ РОССИЯ» – 14; «ЛДПР» – 1.

Заместитель председателя Думы, руководитель объединения партии «ЕДИНАЯ РОССИЯ» в Думе Уватского муниципального района – Каюкова Любовь Михайловна.

Структура Думы:

- 1) председатель Думы;
- 2) заместитель председателя Думы;
- 3) постоянные комиссии:
 - по бюджету, местным налогам и сборам;
 - по социально-экономическому развитию и территориальным программам;
 - по местному самоуправлению и градостроительной деятельности.

В районе создана и действует **Общественная палата (Совет)** Уватского муниципального района в составе 19 человек.

При Думе Уватского муниципального района создана и действует **Общественная молодежная палата**, в состав которой входит 15 человек.

626170, Тюменская область,
Уватский район, с. Уват,
ул. Иртышская, д. 19, каб. 224,
тел.: (34561) 2-80-55, 2-81-47.
E-mail: uvat_duma@mail.ru.
Сайт: <https://uvatregion.ru/gov/duma>



Председатель Думы
Свяцкевич
Юрий Олегович.

Дата начала полномочий –
1 октября 2020 года.
Срок полномочий – 5 лет





УПОРОВСКИЙ муниципальный район

Сельские поселения:

1. Буньковское
2. Бызовское
3. Видоноевское
4. Емуртлинское
5. Ингалинское
6. Коркинское
7. Крашенинское
8. Липихинское
9. Нижнеманайское
10. Пятковское
11. Скородумское
12. Суерское
13. Упоровское
14. Чернаковское

Административный центр – с. Упорово

Упоровский район образован 1 января 1932 года. Район расположен на юге Тюменской области, граничит с Исетским, Ялуторовским и Армизонским районами, Заводоуковским городским округом. На юге имеет общие границы с Мокроусовским, Белозёрским и Варгашиным районами Курганской области. Площадь района составляет 300 770 га, из них леса – 99,6 тыс. га. Самые крупные водоемы – реки Тобол и Емуртла.

Административно-территориальное деление Упоровского муниципального района представлено 14 сельскими поселениями, в которые входят 56 населенных пунктов с населением 20 тыс. 296 человек.

Ведущую роль в экономике района занимает сельское хозяйство, которое представляют 11 крупных сельхозпредприятий, 10 К(Ф)Х и 7 974 ЛПХ. Агрофирма «КРиММ» и СПК «Емуртлинский» входят в число лучших предприятий страны. Площадь сельхозугодий составляет 161,7 тыс. га, из них пашни 92,6 тыс. га. Валовой сбор зерна составил 123 тыс. 9 тонн. Удельный вес производства сельскохозяйственной продукции в областном объеме составил: зерно – 9,1 %, картофель – 47,4 %, овощи – 42 %.

Заметную роль в экономике района играет лесная и деревообрабатывающая промышленность. Производством мебели успешно занимаются ОАО «Упоровская мебельная фабрика», ИП Ю.К. Гулиев и ООО «Упоровоагропромэнерго». Также развивается и малый бизнес по направлениям деятельности – торговля, бытовое обслуживание, производство хлеба и хлебобулочных изделий, кондитерских изделий, пива. В 2020 году в районе создано дополнительно 118 рабочих мест.

Общая протяженность сети автомобильных дорог составляет 653,9 км, в том числе дороги с твердым покрытием – 457,1 км, или 69,9 % от общей протяженности.

Предприятием коммунального хозяйства обслуживаются 39 котельных, в том числе с использованием природного газа – 37, на твердом топливе – 2. Уровень газификации составляет 100 %.



Глава района

Сауков

Леонид Николаевич.

Дата начала полномочий –
1 октября 2020 года.

Срок полномочий – 5 лет



627180, Тюменская область,
Упоровский район, с. Упорово,
ул. Володарского, д. 45,
тел.: (34541) 3-12-44, 3-11-48.
E-mail: kanc_uporovo@72to.ru.
Сайт: www.uporovo.admtyuemen.ru

фикации населенных пунктов района составляет 48 % от общего количества.

В 14 общеобразовательных школах района обучаются 2 811 учеников. Услуги дополнительного образования оказывают АОУ ДО УМР «Центр реализации молодежных программ», АОУ ДО УМР «Упоровская ДШИ», АОУ ДО «Упоровская ДЮСШ».

Медицинское обслуживание обеспечивает ГБУЗ ТО «Областная больница № 12» (г. Заводоуковск), филиал Упоровская районная больница. Первичное звено здравоохранения представляют 33 ФАПа, из которых 25 модульного проекта. В с. Суерка организован кабинет врача общей практики (семейного врача).

Культурно-досуговую деятельность в районе осуществляют 32 ДК и сельских клубов, 16 библиотек, одно передвижное клубное учреждение. Для активных занятий спортом и физической культурой действует 79 спортивных сооружений, в том числе биатлонный центр.

Услугами почтовой связи охвачены все территории сельских поселений.

Дума Упоровского муниципального района шестого созыва сформирована 29 сентября 2020 года и состоит из двух депутатов от каждой думы сельского поселения. Все депутаты действуют на непостоянной основе. Срок полномочий депутатов районной Думы – 5 лет. Численность районной Думы составляет 28 человек (21 женщина, 7 мужчин). Создана и работает фракция партии «Единая Россия». Заместитель председателя Думы Упоровского муниципального района, руководитель фракции «Единая Россия» – Мусина Елена Николаевна.

Структура Думы:

- 1) председатель Думы;
- 2) заместитель председателя Думы;
- 3) постоянно действующие депутатские комиссии:
 - по местному самоуправлению и социальной политике;
 - по обеспечению жизнедеятельности населения, охране окружающей среды, транспорту и связи;
 - по бюджету, налогам, финансам и муниципальной собственности;
 - по экономическому развитию, инвестиционной политике, развитию АПК и земельным вопросам.

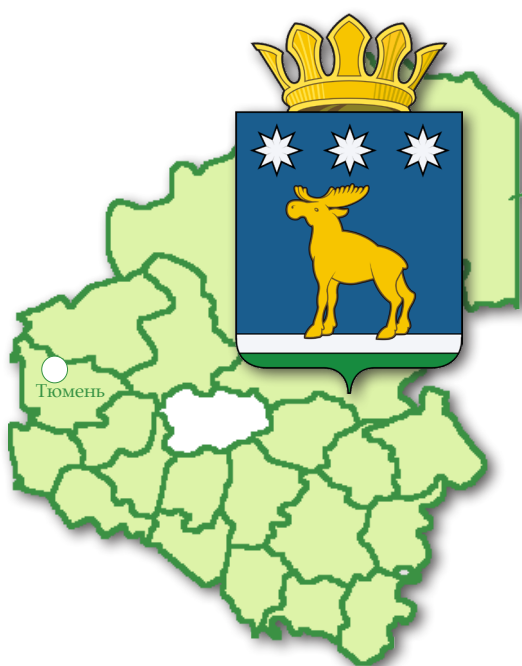
С 2015 года на территории Упоровского района сформирована и действует **Общественная палата (Совет)**, в 2020 году сформирована **Общественная молодежная палата**.

627180, Тюменская область,
Упоровский район, с. Упорово,
ул. Володарского, д. 45,
тел. (34541) 3-17-77.
E-mail: kanc_uporovo@72to.ru.
Сайт: www.uporovo.admtymen.ru



Председатель Думы
Ершова
Надежда Александровна.
Дата начала полномочий –
29 сентября 2020 года.
Срок полномочий – 5 лет





ЮРГИНСКИЙ муниципальный район

Сельские поселения:

1. Агаракское
2. Бушувское
3. Володинское
4. Зоновское
5. Лабинское
6. Лесновское
7. Новотаповское
8. Северо-Плетневское
9. Шипаковское
10. Юргинское

Административный центр – с. Юргинское

Юргинский район образован 24 февраля 1924 года. За 97-летнюю историю Юргинский район побывал в подчинении Уральской, Омской областей. В августе 1944 года вошел в состав Тюменской. В 1931 и 1963 годах район упраздняли и присоединяли к Омутинскому. Последнее возрождение произошло 9 декабря 1970 года.

Это одно из самых обустроенных и ухоженных населенных мест юга области. Центральную площадь обрамляют здания старой и новой архитектуры: Свято-Троицкой церкви, Кузнецовского ряда, банка, почтамта, средней школы, Дома культуры и административного здания района. Особой достопримечательностью является фонтан с подсветкой.

Район располагается в центре Тюменской области: расстояние до г. Тюмени – 190 км, до ближайшей железнодорожной станции – 41 км, до аэропорта – 200 км. Протяженность автомобильных дорог – 449,81 км.

На севере граничит с Ярковским, Вагайским, Ялуторовским районами, на востоке – с Аромашевским, Гольшмановским, на западе – с Заводоуковским, на юге – с Омутинским.

Общая площадь территории района составляет 4,4 тыс. кв. км. В состав района входят 30 населенных пунктов в 10 сельских поселениях. По состоянию на 1 января 2021 года в районе проживает немногим более 11 тыс. человек.

Природные ресурсы – леса, реки, животный мир. На территории района функционируют три комплексных зоологических заказника регионального значения – «Таповский», «Новотаповский» и «Юргинский».

Район располагает значительными запасами сырьевых ресурсов: торфа, сапропеля, строительного песка, глины. Визитная карточка района – крупнейшее месторождение песка Верхнеукропское с запасами 15,1 млн. м³.

Важным и приоритетным сектором экономики Юргинского района является сельское хозяйство. Структура производства сельскохозяйственной продукции: растениеводство и животноводство, соответственно, 31 % и 69 %. Сельскохозяйственные угодья занимают 81,7 тыс. га, в производстве используется 34,84 тыс. га. Сельскохозяйственным производством занимаются 15 сельхозпред-



Глава района
Васильев

Виктор Валентинович.
Дата начала полномочий –
7 октября 2020 года.
Срок полномочий – 5 лет



627250, Тюменская область,
Юргинский район, с. Юргинское,
ул. Центральная, д. 59,
тел./факс: (34543) 2-33-30; 2-42-40.
E-mail: urga_adm@mail.ru.
Сайт: <https://yurga.admtyumen.ru>

приятый, 11 КФХ и 3 936 личных подсобных хозяйств. Продукция сельского хозяйства оценивается примерно в 2 667 млн. рублей.

В районе зарегистрировано 142 объекта розничной торговли. Развитию конкуренции на потребительском рынке района способствует развитие сетевых форм торговли: компании «Магнит», «Монетка», «Пятёрочка».

Крупные инвестиционные проекты:

- расширение действующего бизнеса: разведение КРС породы блэк ангус, инвестор ООО «Согласие»;

- комплекс по выращиванию и переработке индейки мощностью 10 000 тонн живой массы, инвестор ГК «РУСКОМ»;

- создание охотничьего хозяйства, развитие мясного животноводства, ООО «Агаракское охотничье хозяйство»;

- комплекс полного цикла по выращиванию и переработке бройлеров мощностью 40 000 тонн в год, инвестор ГК «РУСКОМ».

Дума Юргинского муниципального

ва сформирована в сентябре 2020 года. В состав Думы входят 20 депутатов: по 2 представителя от каждого сельского поселения. Первое заседание состоялось 25 сентября 2020 года. Срок полномочий – 5 лет. Количество депутатов – 20, из них мужчин – 9, женщин – 11. Представителей партии «Единая Россия» – 19, «Справедливая Россия» – 1.

Заместитель председателя Думы Юргинского муниципального района – Ибраев Есенгалий Камзеевич.

Структура Думы:

1) председатель Думы;

2) заместитель председателя Думы;

3) комиссии:


- по развитию агропромышленного комплекса, обеспечению жизнедеятельности территории района (5 депутатов);
- по бюджету, местным налогам, сборам и контролю за их исполнением (5 депутатов);
- по социальным вопросам (5 депутатов);
- по вопросам местного самоуправления, нормотворчества, деятельности и связи с общественностью (5 депутатов).

При администрации Юргинского муниципального района создан **Общественный совет**. Председатель Общественного совета – Коновалова Тамара Владимировна.

627250, Тюменская область,
Юргинский район, с. Юргинское,
ул. Центральная, д. 59,
тел. (34543) 2-31-95.
E-mail: urga_adm@mail.ru.
Сайт: <https://yurga.admtumen.ru/mo/Yurga/government/Duma.htm>



Председатель Думы
Пуртов
Владислав Константинович.
Дата начала полномочий –
25 сентября 2020 года.
Срок полномочий – 5 лет




ЯЛУТОРОВСК



Глава города
Смелик

Вячеслав Николаевич.
Дата начала полномочий –
24 апреля 2021 года.
Срок полномочий – 5 лет



627010, Тюменская область,
г. Ялutorовск, ул. Ленина, д. 23,
тел. (34535) 2-02-99, факс 2-06-67.
E-mail: kanc_yalutorovsk@72to.ru.
Сайт: <https://yalutorovsk.admtymen.ru>

Основанный в 1659 году, Ялutorовск начинал свой исторический путь острогом, защищавшим ближайшие подступы к первым городам за Уралом – Тюмени и Тобольску.

19 января 1782 года по Указу императрицы Екатерины II слобода была преобразована в уездный город Ялutorовск Тобольского наместничества, а 17 марта 1785 года был учрежден герб города, главным элементом которого стало мельничное колесо – «В синем поле серебряное мельничное колесо, в знак того, что в округе онного находится многое число мучных мельниц». Историко-культурное наследие Ялutorовска включает в себя события и имена российского и мирового значения: здесь родился крупный промышленник и меценат Савва Иванович Мамонтов; находящиеся на поселении с 1829 по 1856 год декабристы, среди которых Иван Пущин – лицейский друг А.С. Пушкина, князь Е.П. Оболенский, И.Д. Якушкин и М.И. Муравьев-Апостол, А.В. Ентальцев, В.К. Тизенгаузен и другие, внесли значительный вклад в социально-экономическое развитие города Ялutorовска, в культуру и просвещение всего региона.

Уроженцы Ялutorовска – основатель и первый руководитель союза сибирских маслодельных артелей Александр Балакшин и купчиха Екатерина Гусева, воплотившая в жизнь чудо технической мысли – первую паровую мельницу, стали локомотивом экономического развития города Ялutorовска и всей Сибири на рубеже XIX и XX веков.

Ялutorовская земля хранит память о судьбоносных периодах в жизни России – становлении Советской власти, Гражданской войне, крестьянском восстании 1921 года, Великой Отечественной войне 1941 – 1945 годов. Ратный путь сотен ялutorовчан овеян воинской славой и доблестью.

Ялutorовск – город областного подчинения, находится в 75 км от Тюмени, на левом берегу реки Тобол и месте слияния с рекой Исетью. Территория – 5 216,75 га. По состоянию на 1 января 2020 года население составляет 40 273 человека.

Одной из составляющих экономического потенциала города является промышленность, которая представлена крупными и средними предприятиями: филиал «Молочный комбинат «Ялutorовский» АО «Данон Россия», ООО «Ялutorовский мясокомбинат», ООО «Юнигрэйн», АО «КСМ» (завод стеновых материалов); малыми предприятиями: ООО «Омега», ООО «Кондитерская фабрика «Кураж», ООО «Гелиос плюс», ООО «Мельница 72», ООО «Ламифор-Тюмень».

Современный Ялutorовск – перспективно развивающийся город. Рядом проходит крупнейшая Транссибирская железнодорожная магистраль. Эти факторы способствуют развитию разнонаправленных связей со всеми регионами России.

На территории города в природной и социокультурной среде находятся историко-культурные и природ-

ные объекты особой ценности и значимости для России и Тюменской области: структурное подразделение ГАУК ТО «Тюменское музейно-просветительское объединение» «Ялуторовский музейный комплекс».

В черте города Ялуторовска расположен памятник природы регионального значения – «Роща Декабристов», лесной массив в 83 га. На базе природных источников минеральной воды в черте города расположены санаторий-профилакторий «Светлый» и «Березовая роща».

Многие туристические проекты, реализованные в Ялуторовске, входят в Национальный календарь событий России.

Ялуторовская городская Дума седьмого созыва избрана 8 сентября 2019 года. Срок полномочий Думы – 5 лет. В составе Думы 20 депутатов, из них 5 женщин и 15 мужчин; представителей политической партии «ЕДИНАЯ РОССИЯ» – 17, ЛДПР – 1, «Справедливой России» – 1, беспартийный – 1. Все депутаты осуществляют свои полномочия на непостоянной основе. Возглавляет Ялуторовскую городскую Думу седьмого созыва Владимир Николаевич Агапов. Заместитель председателя, руководитель фракции «ЕДИНАЯ РОССИЯ» в Ялуторовской городской Думе – Рамазанов Салих Мусаевич.

Структура Ялуторовской городской Думы:

- 1) председатель Думы;
- 2) заместитель председателя Думы;
- 3) совет Думы;
- 4) постоянные комиссии:
 - по бюджету, налогам и финансам;
 - по местному самоуправлению и нормативно-правовой работе;
 - по социальной политике;
 - по наказам избирателей.

В 2015 году в городе Ялуторовске образованы **общественные советы** в сферах культуры, образования и социального обслуживания населения.

В июне 2017 года сформирована **Общественная палата (совет)** города Ялуторовска, главной целью которой является обеспечение взаимодействия граждан, общественных и некоммерческих объединений с органами местного самоуправления для решения наиболее важных вопросов экономического и социального развития города.

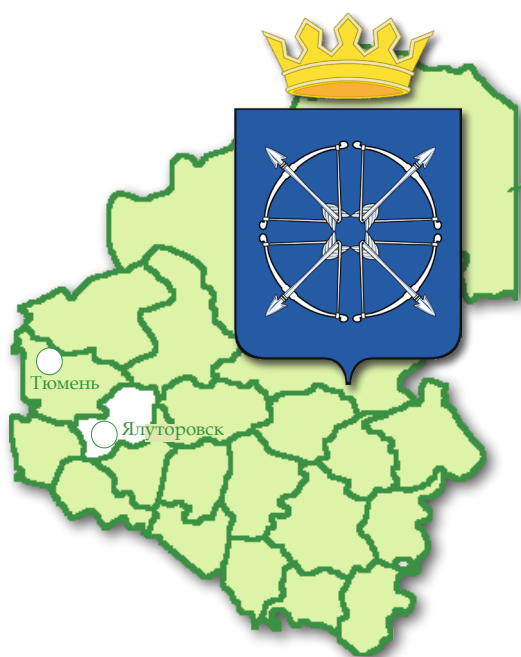
Также в городе работает **Общественная молодежная палата** при Ялуторовской городской Думе, в составе которой 15 человек.

627010, Тюменская область,
г. Ялуторовск, ул. Ленина, д. 23,
тел. (34535) 3-24-93,
факс 2-06-67, 3-34-65.
E-mail: orgotdel.yalut.raion@mail.ru.
Сайт: https://yalutorovsk-mr.admtyumenu.ru/mo/Yalutorovsk_mr/government/Duma.htm



Председатель Думы
Агапов
Владимир Николаевич.
Дата начала полномочий –
26 сентября 2019 года.
Срок полномочий – 5 лет





ЯЛУТОРОВСКИЙ муниципальный район

Сельские поселения:

1. Асланинское
2. Беркутское
3. Заводопетровское
4. Зиновское
5. Ивановское
6. Карабаишское
7. Киевское
8. Коктюльское
9. Новоатъяловское
10. Памятинское
11. Петелинское
12. Ревдинское
13. Сингульское
14. Старокавдыкское
15. Хохловское

Административный центр – г. Ялуторовск

Ялуторовский район образован в 1923 году в составе Тюменского округа Уральской области. В августе 1944 года вошел в состав Тюменской области.

Ялуторовский район расположен на юго-западе Тюменской области, в бассейне р. Тобол, граничит с Тюменским, Исетским, Ярковским, Юргинским, Заводоуковским и Упоровским районами.

Площадь территории района составляет 284 743 га.

В настоящее время район объединяет 40 населенных пунктов в 15 сельских поселениях. По состоянию на 1 января 2021 года в 6 079 хозяйственных дворах проживает 16 574 человека, представители более 20 национальностей.

К достопримечательностям района относятся:

- озеро Сингуль – с. Сингуль Татарский;
- Ингальская долина – с. Памятное;
- Свято-Владимирский храм – с. Петелино.

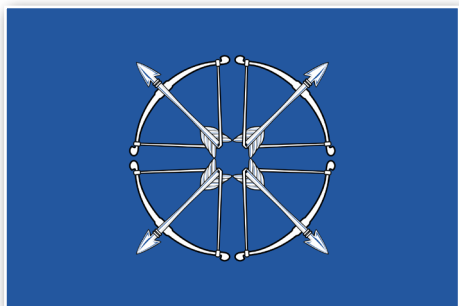
Ялуторовский район входит в зону рискованного земледелия из-за значительных колебаний температур. Однако, несмотря ни на что, на протяжении многих лет Ялуторовскому району удается оставаться в числе лидеров по производству сельскохозяйственной продукции.

Район строит свою экономику на производстве сырья для пищевой и перерабатывающей промышленности. Предприятия, находящиеся на территории района, производят молоко, мясо, картофель, овощи, кормовые культуры и продовольственное зерно.

Исполнительно-распорядительным органом Ялуторовского района является администрация Ялуторовского района. Возглавляет администрацию Ялуторовского района глава Ялуторовского района Гильгенберг Андрей Соломонович. Дата начала полномочий – 1 октября 2020 года, срок полномочий – 5 лет.



Глава района
Гильгенберг
Андрей Соломонович.
Дата начала полномочий –
1 октября 2020 года.
Срок полномочий – 5 лет



627010, Тюменская область,
г. Ялуторовск,
ул. Революции, д. 43,
тел. (34535) 2-04-62, факс 2-04-68.
E-mail: kanc_yalutorovsk_ray@72to.ru.
Сайт: <https://yalutorovsk-mr.admtymen.ru>

Дума Ялutorовского района сформирована 29 сентября 2020 года из 30 депутатов, по 2 делегированных депутата дум сельских поселений. Срок полномочий Думы района составляет 5 лет. В Думе зарегистрировано депутатское объединение Всероссийской политической партии «ЕДИНАЯ РОССИЯ». Заместитель председателя Думы, руководитель депутатского объединения – Охотников Александр Валентинович.

Структура Думы Ялutorовского района:

- 1) председатель Думы;
- 2) заместитель председателя Думы;
- 3) две постоянные комиссии:
 - по бюджету, местным налогам и сборам, по социально-экономическому развитию района и управлению муниципальным имуществом, по социальной политике, образованию, здравоохранению, культуре, спорту и депутатской этике;
 - по жилищно-коммунальному хозяйству, строительству, бытовому обслуживанию населения, аграрной и земельной реформе.

В 2015 году образован **Общественный совет** Ялutorовского муниципального района, в состав которого вошли представители общественности, депутаты дум сельских поселений. Члены Совета в тесном взаимодействии рассматривают вопросы жизнеобеспечения населения Ялutorовского района.

В 2016 году образована **Общественная молодежная палата** при Думе Ялutorовского района, в которую входит молодежь от 14 до 35 лет.

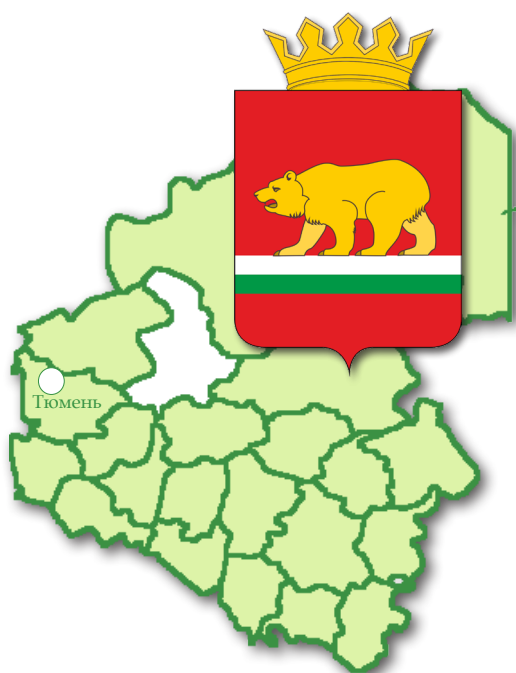


Председатель Думы
Григорьев
Сергей Анатольевич.
Дата начала полномочий –
29 сентября 2020 года.
Срок полномочий – 5 лет



627010, Тюменская область,
г. Ялutorовск, ул. Революции, д. 43,
тел./ факс (34535) 2-03-78.
E-mail: orgotdel.yalut.raion@mail.ru.
Сайт: https://yalutorovsk-mr.admtymen.ru/mo/Yalutorovsk_mr/government/Duma.htm

ЯРКОВСКИЙ муниципальный район



Сельские поселения:

- | | |
|------------------------|--------------------------|
| 1. Аксаринское | 8. Плехановское |
| 2. Гилевское | 9. Покровское |
| 3. Дубровинское | 10. Сорокинское |
| 4. Иевлевское | 11. Староалександровское |
| 5. Караульнярское | 12. Усальское |
| 6. Маранское | 13. Щетковское |
| 7. Новоалександровское | 14. Ярково |

Административный центр – с. Ярково

Ярковский район образован на основании постановления президиума Уралоблисполкома от 17.06.1925 в Тюменском округе Уральской области.

Район расположен на юго-западе сельскохозяйственной зоны Тюменской области. Граничит на севере с Тобольским и Вагайским, на северо-западе – с Нижнетавдинским, на юго-востоке – с Ялуторовским и Юргинским районами, на юго-западе – с Тюменским районом.

Общая площадь района составляет 665 667 га.

Расстояние от районного центра с. Ярково до г. Тюмени составляет 110 км.

Численность населения на 01.01.2020 в Ярковском районе составила 23 041 человек.


На территории района расположены 2 заказника областного значения: «Таповский», «Иевлевский»; 4 памятника природы: «Пихтовый мыс», «Озерный», «Южаковский», «Боровский»; 2 музея: частный музей Г.Е. Распутина, историко-культурный центр «Казанский».

Через территорию района проходят: железная дорога Тюмень – Тобольск – Сургут – Новый Уренгой – Ямбург, региональная дорога Ялуторовск – Ярково, газопровод Уренгой – Челябинск и нефтепроводы Усть-Балык – Курган – Уфа – Альметьевск и Нижневартовск – Куйбышев, протекают судоходные реки Тура, Тобол и Тавда.

Основные направления развития Ярковского района: молочное и мясное животноводство, овощеводство, пищевая промышленность, рыболовство и рыбоводство, лесозаготовка и деревообработка, сбор и переработка дикоросов, туризм и придорожный сервис. Промышленный сектор района представлен предприятиями, работающими в сферах производства и распределения электроэнергии, газа и воды, в обрабатывающем производстве: про-



Глава района
Золотухин
Евгений Михайлович.
Дата начала полномочий –
14 октября 2019 года.
Срок полномочий – 5 лет



626050, Тюменская область,
Ярковский район,
с. Ярково, ул. Пионерская, д. 87,
тел. (34531) 25-5-00.
E-mail: kanc_yarkovo@72to.ru.
Сайт: yarkovo.admtymen.ru

изводство пищевых продуктов, включая напитки и табак, обработка древесины и производство изделий из дерева.

Дума Ярковского муниципального района шестого созыва сформирована 23 октября 2020 года. Срок полномочий Думы – 4 года 11 месяцев. В состав Думы вошли 28 депутатов – по 2 депутата от сельских поселений, входящих в состав района. В представительном органе района зарегистрировано 2 фракции: «ЕДИНАЯ РОССИЯ» и «Коммунистическая партия Российской Федерации».

Заместитель председателя Думы – Дружинина Людмила Викторовна.

Количество депутатов: женщин – 21, мужчин – 7.

Структура Думы Ярковского муниципального района Тюменской области:

- 1) председатель Думы;
- 2) заместитель председателя Думы;
- 3) постоянные комиссии:
 - по бюджету, местным налогам и сборам, финансам и муниципальной собственности;
 - по развитию АПК и земельным отношениям;
 - по ЖКХ, строительству, транспорту, связи и газификации;
 - по социальным вопросам.

В 2015 году на территории района создана **общественная палата** Ярковского муниципального района.

Общественные советы, созданные в Ярковском муниципальном районе:

Совет по развитию малого и среднего предпринимательства в Ярковском районе;

Совет по противодействию коррупции;

Совет глав муниципальных образований;

Совет по вопросам реализации приоритетных национальных проектов в Ярковском муниципальном районе;

районный координационный совет по патриотическому воспитанию граждан Ярковского муниципального района;

координационный совет по вопросам развития и поддержки социально ориентированных некоммерческих организаций Ярковского муниципального района.



Председатель Думы
Дик
Вера Иосифовна.

Дата начала полномочий –
23 октября 2020 года.
Срок полномочий –
4 года 11 месяцев

626050, Тюменская область,
Ярковский район,
с. Ярково, ул. Пионерская, д. 87,
тел. (34531) 25-4-43.
E-mail: yark-duma@mail.ru.
Сайт: <https://yarkovo.admtymen.ru/mo/Yarkovo/government/Duma.htm>



*Печатается в соответствии с планом
редакционно-издательской деятельности
Тюменской областной Думы на 2021 год,
утвержденным распоряжением председателя областной Думы
от 31.03.2020 № 133-рп*

МУНИЦИПАЛЬНЫЕ ОБРАЗОВАНИЯ ТЮМЕНСКОЙ ОБЛАСТИ

Компьютерная верстка
и техническое редактирование: Елисеева Т.П.
Корректор: Рычкова Л.А.

Подписано в печать 27.10.2021.
Тираж 500.

Отпечатано с готового набора в типографии
в рекламном агентстве Лайф+.
625007, г. Тюмень, ул. Фёдорова, д. 6, корп. 1.
Тел.: (+7 3452) 644-100, (+7 3452) 644-200